

Autour de Aubeterre sur Dronne

Livret voyage du circuit - Version du 3 février 2022



Table des matières

Information régionale	2
Charente.....	2
Carte du circuit	4
Programme du circuit	5
Jour 1.....	5
Jour 2.....	6
Jour 3.....	7
Fiches communes	10
Angoulême.....	10
Bassac.....	10
Cognac.....	11
Jarnac.....	12
Verteuil-sur-Charente.....	14
Villebois-Lavalette.....	15
Fiches balades	17
Moulin de Trotte-Renard.....	17
Hébergement et restauration	18
Restaurants.....	18
Chambres d'hôtes.....	18
Locations de vacances.....	18
Campings.....	19
Hôtels.....	19



Conditions d'utilisation: Les informations contenues dans ce document sont indicatives, et doivent être reconsidérées pour la période de visite effective en fonction de la saison, des horaires d'ouverture, et du mode de transport. L'impression de ce document est autorisée dans le cadre d'un usage privé uniquement. Malgré le soin apporté au traitement des informations, France-Voyage.com ne peut garantir l'exactitude ou l'exhaustivité des informations mises à la disposition dans ce document. En conséquence, France-Voyage.com décline toute responsabilité pour toute imprécision ou omission portant sur ces informations. Les textes, images et photos contenus dans ce document sont protégés. Toute représentation, reproduction intégrale ou partielle sans consentement préalable est considérée comme illicite.



Information régionale

Charente



Traversé par le fleuve [Charente](#) et ses nombreux affluents, le département de la Charente, aux paysages de collines, de vignes, d'eau, de prairies et de bois, réserve à ses visiteurs un bel éventail d'attraits et d'activités. Les villes au riche patrimoine telles qu'Angoulême, capitale française de la bande dessinée, et Cognac, célèbre pour son eau-de-vie de vin et son festival du Film Policier, les charmants villages, châteaux et églises romanes, le site gallo-romain de Chassenon, les cours et étendues d'eau propices aux loisirs nautiques... Autant de merveilles qui raviront les amateurs de découvertes.

Gastronomie

[Le vignoble de Cognac](#)

D'une superficie de 80 000 hectares, le vignoble de Cognac s'étend sur trois départements: la Charente, la Charente-Maritime et les Deux-Sèvres.

Célèbre dans le monde entier, le cognac est une eau-de-vie de vin issue de cépages blancs qui bénéficie d'une Appellation d'Origine Contrôlée (AOC). La région de production délimitée se divise en six crus: la Grande Champagne, la Petite Champagne, les Borderies, les Fins Bois, les Bons Bois et les Bois Ordinaires. Digestif réputé, le cognac est également fréquemment utilisé pour parfumer les plats et les desserts.

Pour en savoir plus sur cette spécialité, le musée des Arts du Cognac, installé dans l'hôtel Perrin de Boussac à Cognac, en Charente, présente l'histoire et l'élaboration du cognac.

[Le melon charentais](#)

Bien que célèbre dans toute l'Europe, le melon charentais ne bénéficie ni d'une AOC, ni d'une IGP. C'est la raison pour laquelle il peut être cultivé un peu partout. Il n'est en effet pas rare de découvrir du melon charentais venu d'Espagne ou du Maroc au printemps et à l'automne. Cependant, le principal de la production vient des départements des Deux-Sèvres et de la Vienne, avec près de 55 tonnes par an.

Ce fruit délicieux à la chair sucrée et pleine de vitamines se décline en deux espèces, le jaune et le vert. Le premier étant souvent plus apprécié que le second, car il est plus goûtu et plus charnu. Traditionnellement, on les trouve sur les étals entre mai et septembre.

Le melon charentais est très apprécié accompagné de jambon de pays et de porto, mais il peut également se déguster nature avec un bon verre de pineau des Charentes. Riche en vitamine C et en carotène, il est excellent pour la santé, et avec ses 90 % d'eau, c'est un mets léger et très appréciable en été.

Chaque année au mois d'août, le bourg de Saint-Georges-des-Coteaux accueille sa traditionnelle fête du melon. C'est l'occasion d'acheter quelques uns de ces cucurbitacées et de profiter des nombreuses animations proposées pendant ces deux jours.

[Le Pineau des Charentes](#)

Fabriqué en Charente et en Charente-Maritime, le Pineau des Charentes est un vin de liqueur à base de jus de raisin des Charentes et de cognac. Le Pineau des Charentes, qui se décline en blanc et en rosé, se déguste frais à l'apéritif ou au dessert.

[Les cornuelles](#)

Les cornuelles, également appelées cornus ou pines des Rameaux, sont un dessert originaire de la Charente. Selon les histoires et les légendes, il date soit du Moyen Âge, lors duquel ils étaient servis pour les fêtes païennes, soit du début du XX^e siècle.

Les cornuelles sont des gâteaux plats d'environ 12 centimètres, en forme de triangle isocèle. Le centre en est percé et les bords côtelés. Traditionnellement, on les sert quinze jours avant et quinze jours après la fête des Rameaux. Lors de la bénédiction, on peut en effet y glisser



un brin de buis au centre. La religion catholique aurait repris cette tradition païenne de la fécondité, selon une légende régionale.

Il s'agit d'une pâte sablée badigeonnée de jaune d'œuf à laquelle on ajoute quelques grains d'anis aux trois angles. Aujourd'hui, il est possible de trouver des recettes plus élaborées, et il n'est pas rare de déguster des cornuelles fourrées à la chantilly ou encore à la crème mousseline.

Le grillon charentais

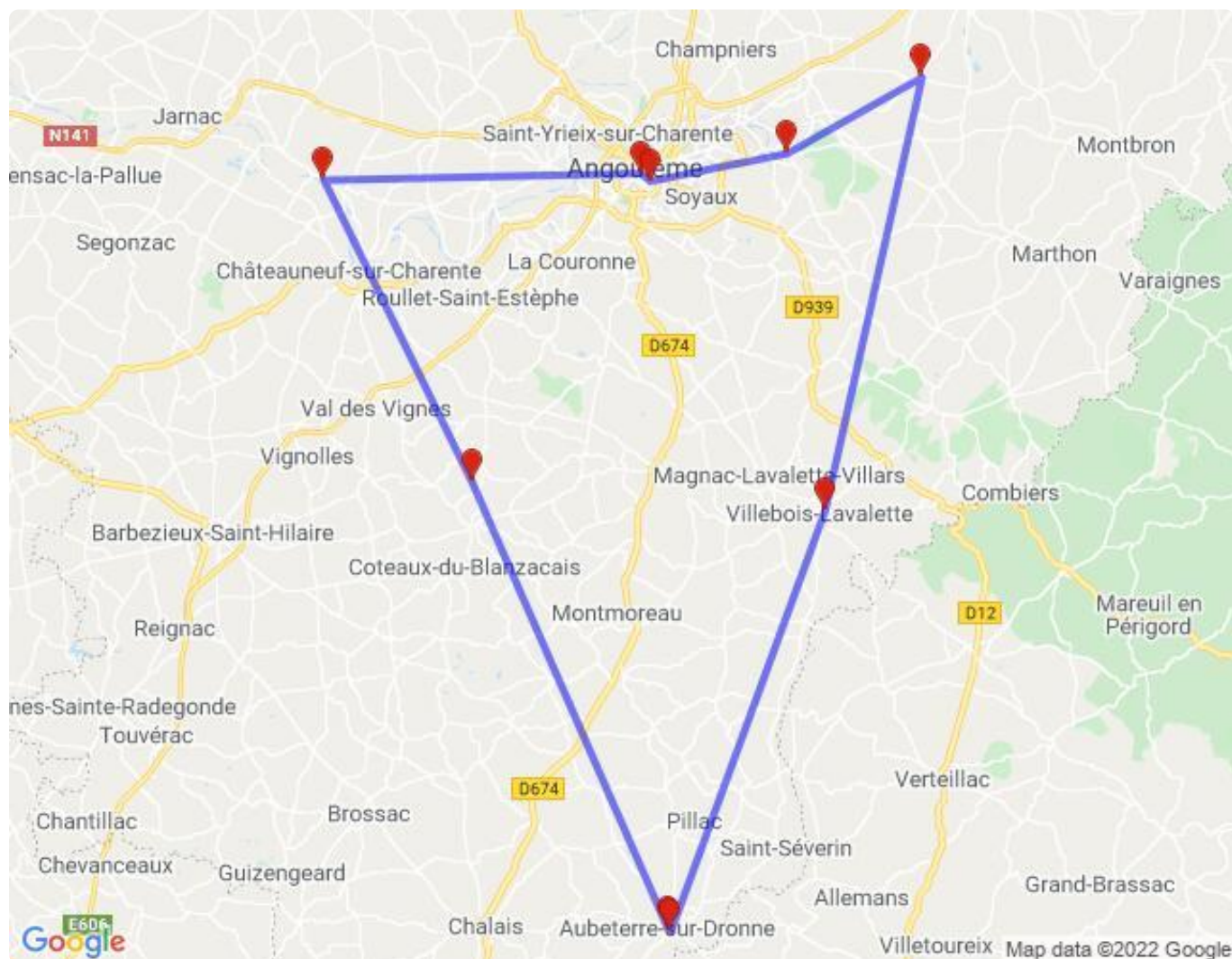
Comme son nom l'indique, le grillon charentais est originaire de la Charente. Cette recette est un plat assez proche des rillettes originaires d'une région voisine, mais avec des morceaux de viande beaucoup plus gros.

Cette sorte de pâté charentais peut se confectionner à partir de viande de porc, ou plus rarement, de viande de canard ou d'oie du Périgord. On y ajoute ensuite de l'ail, du poivre, du sel de mer, et de la noix de muscade. On commence par faire rissoler les morceaux de maigre de porc avant de les faire confire.

Le grillon charentais peut se manger froid en entrée, ou encore en accompagnement des huîtres, autre spécialité culinaire locale très appréciée. Traditionnellement, il est mangé le 1er mai avec un brin d'aillet.

Carte du circuit

La carte ci-dessous offre une vue générale du circuit. Le trajet est dessiné en bleu, alors que les étapes sont indiquées par des points rouges.



Programme du circuit

Jour 1



Départ depuis Aubeterre-sur-Dronne en direction de la première étape 2 min



Aubeterre-sur-Dronne 2h30

Ses jolies maisons perchées au-dessus de la Dronne, sa remarquable église monolithe...

Coordonnées GPS: Latitude 45.2707093 (N 45° 16' 15") - Longitude 0.1715139 (E 0° 10' 17")


Classé parmi les plus beaux villages de France, Aubeterre-sur-Dronne séduit immédiatement le regard avec ses jolies maisons disposées en amphithéâtre et dominant la rivière Dronne. Les charmants balcons de bois qui ornent certaines façades de maisons renforcent le caractère pittoresque des lieux.

Le village possède un monument remarquable, et pour le moins insolite: l'église monolithe Saint-Jean, une église souterraine qui fut creusée dans la roche au XII^e siècle par des bénédictins. Cet édifice, dont la voûte atteint une hauteur de 20 mètres, est la plus vaste église troglodyte d'Europe ! Un site à ne manquer sous aucun prétexte...

En été, la plage de sable située au bord de la Dronne, en contrebas du village, incite particulièrement à la détente et à la baignade. Les amateurs de sports nautiques pourront s'adonner à la pratique du canoë-kayak sur la Dronne.



Trajet jusqu'à la prochaine étape 30 min



Détente 1h00



Déjeuner 1h30



Villebois-Lavalette 1h30

Sa forteresse médiévale, ses halles anciennes...

Coordonnées GPS: Latitude 45.4827995 (N 45° 28' 58") - Longitude 0.2819200 (E 0° 16' 55")

Perchée sur sa colline, la forteresse médiévale de Villebois-Lavalette, avec son enceinte flanquée de six tours ronde, dispose d'un vaste panorama sur la campagne environnante.

Au coeur du village, en contrebas du château, les splendides halles du XVII^e siècle accueillent un marché chaque samedi.

[Pour plus d'informations, consultez la fiche commune de Villebois-Lavalette...](#)





Détente

1h00

Jour 2



Trajet jusqu'à la prochaine étape

39 min



Moulin de Trotte-Renard

3h15

Visite de village à Bunzac

Coordonnées GPS: Latitude 45.7009960 (N 45° 42' 4") - Longitude 0.3514288 (E 0° 21' 5")

Un petit parcours à pied (ou en VTT) via la jolie retenue d'eau du moulin de Trotte-Renard.

[Consultez la fiche balade pour plus de détails...](#)



Pique-nique (pensez à prévoir votre casse-croûte)

1h30



Moulin de Trotte-Renard

15 min


Visite de village à Bunzac

Suite de la balade...



Trajet jusqu'à la prochaine étape

16 min



Touvre

1h10

L'église de ce village domine les sources de la Touvre

Coordonnées GPS: Latitude 45.6628080 (N 45° 39' 46") - Longitude 0.2550432 (E 0° 15' 18")

La charmante église romane de Touvre surplombe du haut de son promontoire le site naturel des sources de la Touvre. Ces sources constituent la deuxième plus importante résurgence de France après la Fontaine de Vaucluse.



Trajet jusqu'à la prochaine étape

19 min



Angoulême

2h35

Capitale française de la bande dessinée

Coordonnées GPS: Latitude 45.6488896 (N 45° 38' 56") - Longitude 0.1567215 (E 0° 9' 24")

Capitale française de la bande dessinée et ville d'Art et d'Histoire, Angoulême invite à la découverte de sa ville haute ceinte de remparts qui, du haut de sa colline, surplombe le fleuve Charente.



La cathédrale Saint-Pierre, datant du XII^e siècle, avec sa haute tour et sa remarquable façade sculptée de style roman poitevin, l'hôtel de ville et son jardin fleuri, les remparts qui offrent une superbe vue sur la vallée de la Charente, les hôtels particuliers, les ruelles animées propices à la flânerie et les nombreux murs peints se dévoilent au fil de la balade dans la vieille ville.

En contrebas de la ville haute, le CNBDI, Centre National de la Bande Dessinée et de l'Image, est un incontournable. Ce lieu abrite entre autres un musée dédié au monde de la BD, qui expose notamment une magnifique collection de dessins originaux, et une bibliothèque de la bande dessinée. Un paradis pour les amoureux de la BD... A ne pas rater également, le célèbre festival International de la Bande Dessinée d'Angoulême qui se déroule chaque année fin janvier.

Situé sur le fleuve Charente, dans les bâtiments d'anciennes papeteries, le musée du Papier "Le Nil", consacré à l'industrie papetière, permet de découvrir l'histoire de la papeterie industrielle et les différentes étapes de fabrication du papier.

Le musée des Beaux-Arts, installé dans l'ancien évêché, renferme des collections paléontologiques, archéologiques et ethnographiques (art africain et océanien), ainsi que des peintures et céramiques.

[Pour plus d'informations, consultez la fiche commune d'Angoulême...](#)

Jour 3



Angoulême

1h25

Capitale française de la bande dessinée

Suite de la visite...



Trajet jusqu'à la prochaine étape

2 min



La Cité internationale de la Bande Dessinée et de l'Image

1h40

Plongez dans l'univers passionnant du 9e Art !

Coordonnées GPS: Latitude 45.6528411 (N 45° 39' 10") - Longitude 0.1503281 (E 0° 9' 1")

Dix ans après le festival international de la bande dessinée à Angoulême, naissait en 1984 la Cité internationale de la Bande dessinée et de l'Image, destinée à accueillir un musée, une médiathèque et un centre d'imagerie numérique.

L'actuel musée a depuis 2009 investi un nouveau lieu majestueux: d'anciens chais rénovés et reconvertis, sur l'autre rive de la Charente. Une passerelle relie le musée à la Cité, d'une rive à l'autre. L'actuelle Cité de la Bande Dessinée s'est enrichie d'une bibliothèque patrimoniale, d'un centre de soutien technique multimédia, de cinémas, d'une résidence d'artistes, d'une librairie et d'un restaurant.

Ici, c'est toute la passionnante histoire du 9e Art, des origines à nos jours, qui est présentée au public, lui permettant de découvrir les coulisses de cet art majeur, ses techniques et son esthétique, grâce à une scénographie originale.

Afin de préserver les collections - dont le premier noyau est issu du musée des Beaux-Arts de la ville - de la dégradation due à la lumière, les œuvres sont renouvelées tous les quatre mois. C'est donc un nouveau musée qu'il est possible



de découvrir à chaque rotation.

Fans de BD, vous serez comblés par les 8 000 planches de dessins originaux, réparties dans 4 grandes sections chronologiques, à travers lesquelles l'accent est porté sur l'influence de la BD américaine sur la BD française. Une deuxième approche s'intéresse aux étapes des techniques de création, du scénario à la mise en couleur.

Des espaces de lecture dotés de grands et confortables fauteuils permettent de découvrir les albums correspondant aux collections présentées sur place, pour quelques minutes... ou quelques heures ! Bécassine, mangas, super-héros et villages gaulois... cohabitent à travers les œuvres de grands noms, tels Franquin, Hergé, Dupuy, Berbérien, Zep, Ferrandez, Servais..., les valeurs montantes de la BD, les comic-books américains, et la BD japonaise, la première au monde en nombre de lecteurs.

Le musée de la Bande Dessinée est ouvert jusqu'à 19h en juillet et août.

[Pour plus d'informations, consultez la fiche commune d'Angoulême...](#)



Trajet jusqu'à la prochaine étape

25 min



Déjeuner

1h30



Saint-Simon

1h40

La vallée de la Charente

Coordonnées GPS: Latitude 45.6494465 (N 45° 38' 58") - Longitude -0.0770465 (W 0° 4' 37")

Riche en découvertes, la vallée de la Charente est ponctuée de sites remarquables tels Angoulême, Cognac, Jarnac, Bassac et son abbaye ou encore Verteuil-sur-Charente.

Autre lieu à ne pas manquer: Saint-Simon, un village situé au bord du fleuve où furent autrefois fabriquées les gabarres, ces bateaux traditionnels utilisés pour le transport de marchandises. Un circuit fléché permet de découvrir les témoignages de ce riche passé. Et pour en savoir plus, une visite de la maison des Gabarriers, qui retrace notamment l'histoire du fleuve et la fabrication des gabarres, s'impose. Pour partir à la rencontre du merveilleux patrimoine naturel et bâti de la vallée de la Charente, rien de tel qu'une balade à pied ou à vélo sur les chemins de halage, qu'une croisière en bateau ou qu'un tour en canoë-kayak sur les eaux du fleuve.

[Pour plus d'informations, consultez les fiches communes d'Angoulême, Bassac, Cognac, Jarnac, Verteuil-sur-Charente...](#)



Trajet jusqu'à la prochaine étape

31 min



Le manoir du Maine-Giraud

50 min

Ce lieu abrite le musée Alfred de Vigny

Coordonnées GPS: Latitude 45.4973245 (N 45° 29' 50") - Longitude 0.0292056 (E 0° 1' 45")



Situé à Champagne-Vigny, à une vingtaine de kilomètres au sud d'Angoulême, le manoir du Maine-Giraud fut la résidence du poète Alfred de Vigny. C'est en ces lieux que de grands poèmes, tels La Mort du Loup, La Maison du Berger et La Bouteille à la Mer, virent le jour. Le manoir abrite aujourd'hui un musée dédié au poète romantique qui expose photos et documents.

[Pour plus d'informations, consultez la fiche commune d'Angoulême...](#)



Retour vers Aubeterre-sur-Dronne

45 min

Fiches communes

Angoulême



A voir, à faire

La ville d'Angoulême est édifée sur un promontoire rocheux dominant de 80 mètres la vallée de la Charente où le fleuve décrit un large méandre.

Occupée dès l'époque préhistorique, la cité fut ceinturée de remparts à la fin du Bas Empire Romain. Capitale du comté des Taillefer, des Lusignan puis des Valois, lieu d'interminables conflits pendant les guerres de religion, important port fluvial jusqu'au XIX^e siècle, capitale de la Bande Dessinée aujourd'hui, la cité possède de multiples témoignages du passé comme d'intéressants aménagements modernes.

- » Cathédrale Saint-Pierre.
- » Circuit des murs peints.
- » Hôtel de Ville (ancien château comtal).
- » Théâtre.
- » Remparts.
- » Jardin Vert.
- » Cité Internationale de la Bande Dessinée et de l'Image.
- » Fonds Régional d'Art Contemporain.
- » Musée du Papier.
- » Musée d'Angoulême.
- » Parcours de randonnée le long de la Charente: la Coulée Verte.
- » Activités: randonnée - canoë - train touristique - croisière promenade - golf...
- » Stages chocolat (le mercredi) pour adultes et enfants à partir de 5 ans sont proposés par l'Office de Tourisme.

Évènements

- » Foire: 2 et 15 de chaque mois.
- » Marché des brocanteurs: 3ème dimanche du mois sauf juillet et août (place Mulac, Quartier Saint Cybard).
- » Marchés: Halles et Place Victor Hugo (tous les matins sauf le lundi).
- » Janvier: Festival de la BD.
- » Mars: La Tête dans les nuages.
- » Avril: Foulées du Grand Angoulême - Foire expo et salon de l'Immobilier.
- » Mai: Festival International d'orgues.
- » Juin: Musiques Métisses.
- » Juillet / août: L'Émoi photographique.
- » Août: Festival du Film Francophone.
- » Septembre: Circuit des remparts.
- » Octobre: Salon de l'Habitat - Piano en Valois - Salon des Collectionneurs - Salon du Mariage.
- » Novembre: Gastronomades - Salon Déco Passion.
- » Décembre: Noël fermier de Poitou Charentes.



Bassac



Bassac est une commune du sud-ouest de la France, située dans le département de la Charente (région Poitou-Charentes).

Ses habitants sont appelés les Bassacois et Bassacoises.

Bassac est situé à 6 km à l'est de Jarnac et 20 km à l'ouest d'Angoulême, dans la vallée de la Charente.

La commune est desservie par la D22, route de Jarnac à Villebois-Lavalette par Châteauneuf qui longe la Charente sur sa rive droite, et la D18, d'Échallat et Mérignac à Saint-Même et Segonzac, nord-sud, qui passe aussi au bourg et traverse la Charente.

La route nationale 141 d'Angoulême à Saintes passe à 3 km au nord du bourg.

Bassac est aussi à 8 km de Châteauneuf, 3,5 km de Saint-Même.

La gare la plus proche est celle de Jarnac, desservie par des TER à destination d'Angoulême, Cognac, Saintes et Royan.

Hameaux et lieux-dits: Le bourg de Bassac est assez gros. La commune ne comporte que deux hameaux importants: Cheville, dans le nord de la commune, et Bassigeau, près de la route de Jarnac à Châteauneuf au sud-est.

A voir, à faire

Le patrimoine de Bassac est grand:

Visite de l'Abbaye

L'écluse de Saintonge sur le chemin que borde la Charente.

La pyramide du Prince de Condé.

Le bourg, avec les ruines de l'église Saint-Nicolas.

Le circuit touristique de Bassac: Faites le tour de Bassac sur un circuit balisé et au fil de l'eau, visitez les monuments de la commune.

Évènements

L'été, Bassac accueille les Nuits Romanes.

Cognac



La ville de Cognac ne doit pas seulement sa renommée internationale au produit auquel elle a donné son nom ; François Ier et Jean Monnet y virent le jour.

Cognac fut une modeste bourgade jusqu'au milieu du X^e siècle. La plus ancienne mention connue de cette ville (sous le nom de Comniacum) date de 1030. Cognac devient rapidement un des principaux centres d'activité commerciale de l'Angoumois et de la Saintonge, grâce à son port fluvial, au trafic de sel de mer, des vins, puis des eaux-de-vie.

Rive droite, le quartier Saint Jacques est particulièrement actif. Son église, ses nombreux commerces et son marché de plein air du samedi matin offrent aux touristes de multiples services. Une halte camping car et une halte fluviale sont autant de points de vue uniques sur le fleuve Charente.

Rive gauche, le château où naquit le roi François Ier en 1494 domine de son imposante stature le fleuve Charente. En remontant les rues pavées du vieux Cognac le visiteur découvrira le centre ville réaménagé et embelli, avec le plus beau marché couvert de la région inspiré des halles du XIX^e siècle de l'architecte Victor Baltard.

La ville de Cognac est depuis longtemps redevable au roi François Ier de son développement économique. En accordant à sa "bonne ville" de nombreux privilèges, François Ier lançait le départ d'un florissant commerce du sel à Cognac,



par le fleuve Charente. De cette époque, puis de celle qui vit le développement du commerce des eaux-de-vie, reste un vaste ensemble patrimonial que l'on appelle volontiers "le vieux Cognac".

A voir, à faire

- » Base Plein Air: Située sur les bords de la Charente, à côté du Parc François 1er, s'étend sur un vaste espace gazonné la base Plein Air André Mermet. D'accès gratuit, elle offre aux parents et surtout aux enfants de nombreux jeux et structures d'accueil, mini-golf, accrolud, location de canoës. Tél.: 05 45 82 46 24.
- » Chemin de halage: Sentier de randonnée le long de la Charente pour découvrir les beautés du fleuve, de la flore et de la faune, et du patrimoine architectural avec de très belles demeures et châteaux. A parcourir depuis la base Plein Air jusqu'à Jarnac (15 km).
- » Espace découverte en pays du Cognac - Place de la Salle Verte - Tél.: 05 45 36 03 65. Idéalement situé près du port fluvial, l'Espace découverte en pays du Cognac est un centre d'interprétation sur le patrimoine, l'histoire et aussi le point de départ pour la découverte du pays de Cognac. Scénographies, maquette, bornes interactives, livres magiques ponctuent cette visite gratuite et accessible à tous les publics. Jeux pour enfants - Accès handicapés.
- » Musée des Arts du Cognac - Place de la Salle Verte - Tél.: 05 45 96 21 10. A travers un parcours attractif, le public est invité à découvrir les mystères de l'élaboration du cognac, de la viticulture au design packaging. Moderne et convivial, le musée des arts du Cognac présente des collections variées qui raviront autant le connaisseur que le simple curieux. Une visite passionnante, adaptée aux familles grâce à un livret-jeu conçu pour les jeunes visiteurs.
- » Musée d'Art et d'Histoire - 48, boulevard Denfert Rochereau - Tél.: 05 45 32 07 25. Situé dans l'ancien Hôtel Dupuy d'Angeac, au coeur du jardin public, il abrite les collections municipales depuis 1925. Vous y découvrirez peintures, sculptures et une somptueuse collection de pièces en verre d'Emile Gallé, de Daum et de Jean Lalique. Des collections archéologiques issues des gisements gallo-romains et mérovingiens de la région y sont également présentés.
- » Visites des grandes Maisons de Négoce:
 - Camus - 21, rue Cagouillet - Tél.: 05 45 32 72 96.
 - Otard - Le Château de Cognac - 127, boulevard Denfert Rochereau - Tél.: 05 45 36 88 86.
 - Hennessy - Quai Hennessy - Tél.: 05 45 35 72 68.
 - Martell - Place Edouard Martell - Tél.: 05 45 36 33 33.
 - Maison Rémy Martin - 20, rue de la Société Vinicole - Tél: 05 45 35 76 66.
- » La Gabare "La Dame Jeanne": Ce merveilleux bateau qui autrefois transportait les tonneaux d'eau-de-vie vers la mer a été reconstruit à l'identique par la Communauté de Communes de Cognac pour accueillir des passagers de mai à septembre pour une croisière de 1h45. Renseignements à l'Office de Tourisme de Cognac au 05 45 82 10 71.

Évènements

- » Festival Danse et vous printemps.
- » Fête du cognac fin juillet.
- » Blues Passions début juillet.
- » Coup de chauffe début septembre.
- » Polar & Co le Salon mi-octobre.
- » Littératures européennes Cognac en novembre.

Jarnac



Ville du sud-ouest de la France, Jarnac se situe en Nouvelle-Aquitaine, dans le département de la Charente. Elle prend place sur les rives de la Charente, entre Angoulême et Cognac, non loin de Ruffec. La ville natale de François Mitterrand, qui accueille aujourd'hui sa dépouille, bénéficie d'un cadre agréable et très apprécié



des touristes.

Occupé depuis l'époque néolithique, comme en témoignent de nombreux silex et autres pierres polies trouvés sur place, le site de Jarnac fut un grand centre gallo-romain. Ancien fief des comtes d'Angoulême, la ville fut également terre anglaise sous Aliénor d'Aquitaine, lors de son mariage avec Henri II Plantagenêt. Mais c'est le fameux Coup de Jarnac qui a offert sa grande popularité à la cité charentaise. Désignant une botte secrète, un coup violent et imprévu, le terme vient d'un duel judiciaire remporté en 1547 par le deuxième baron de Jarnac, Guy Chabot.

Aujourd'hui, la ville de Jarnac est principalement tournée vers le tourisme, notamment à travers l'image devenue mythique de l'ancien président de la République, François Mitterrand. Plusieurs sites à sa mémoire peuvent ainsi être visités. Les amateurs de gastronomie apprécieront également les caves de Cognac installées dans et autour de Jarnac, qui fait partie de la zone d'appellation contrôlée du fameux alcool charentais.

A voir, à faire

Commune très ancienne de Charente, Jarnac attire encore aujourd'hui de nombreux visiteurs désireux d'apprécier l'histoire de cette ville riche et passionnante.

Construite à l'origine à la fin du VIII^e siècle, l'église Saint-Pierre a été maintes fois reconstruite au fil du temps, dévoilant des éléments de plusieurs époques différentes. Sur les bases du clocher et de la nef, notamment, on peut apprécier des éléments de style roman primitif, tandis qu'on découvre des vestiges de la restauration du XIII^e siècle au niveau de la crypte située sous le chevet, ou du clocher. Dans la crypte Saint-Michel, du XII^e siècle, reposent les corps des anciens comtes de Jarnac. Classé aux Monuments Historiques, l'édifice a malheureusement perdu sa façade préromane du XII^e siècle dans le courant du XIX^e.

Inscrite aux Monuments Historiques dans les années 2000, la maison natale de François Mitterrand peut être visitée pour découvrir les lieux de l'enfance de l'ancien président français. Dans l'espace culturel de l'Orangerie, un musée dédié à sa mémoire permet de découvrir différents objets personnels. La tombe de l'ancien homme d'Etat, lieu de pèlerinage, se trouve également dans le cimetière de Jarnac.

Le temple protestant de Jarnac a été inscrit aux Monuments Historiques en 1998. Construit au milieu du XVIII^e siècle, pour remplacer un édifice détruit à la fin du XVII^e, il dévoile une intéressante façade de style néo-classique.

Vous pourrez apprécier le charme de l'ancien couvent des révérends pères des Récollets édifié à la fin du XVII^e siècle par le comte Guy-Charles Chabot et sa première femme. Transformé en prison en 1825, il servit par la suite de magasins à eau-de-vie.

En vous promenant dans la ville, vous apprécierez également l'hôtel de ville, construit au milieu du XIX^e siècle, et qui abrite en son sein la fameuse Table de Condé. Objet remarquable, il s'agit d'une table en bois ouvragé surmontée d'une dalle de marbre rouge qui aurait accueilli la dépouille du fameux prince de Condé en 1569. Tous les deux construits au XIX^e siècle, le château de Souillac et le château Saint-Martial se dressent en encore fièrement dans la cité. Le deuxième a été inscrit aux Monuments Historiques et sert aujourd'hui de chambres d'hôtes.

Inscrit aux Monuments Historiques pour son portail et sa fuie, le logis de Nanclas présente des éléments des XVI^e, XVII^e et XVIII^e siècles.

Récompensée d'une fleur au concours des villes et villages fleuris de France, la ville de Jarnac possède aussi un charmant patrimoine naturel, avec notamment un très beau parc installé sur l'île de la Charente, à l'emplacement de l'ancien château.

Jarnac est également traversé par le chemin de grande randonnée, GR4, qui va de Royan jusqu'à Grasse.

Évènements

Le marché hebdomadaire de Jarnac se tient les mardis et dimanches matin. Un marché de Noël avec de nombreuses animations est également proposé au mois de décembre. Plusieurs vide-greniers et autres braderies sont organisés tout au long de l'année, ainsi que des expositions de voitures anciennes.

Le festival Festi'classiques est l'occasion d'assister à plusieurs concerts de musique classique dans le courant du mois de janvier.



Au 14 juillet, les 10 km de Jarnac sont une course pédestre appréciée des coureurs. Fin juillet, une grande braderie est l'occasion de faire quelques bonnes affaires dans une ambiance festive. Début août, Jarnac en fête est l'occasion d'apprécier plusieurs divertissements dont une fête foraine et de spectacles de rue. Dédié au théâtre de rue, le festival de Jarnac offre plusieurs spectacles à ses visiteurs dans le courant du mois d'août. A la fin du mois d'août, la ville propose une course cycliste nocturne dans le centre-ville. Chaque année en novembre, Jarnac est traversé par le fameux marathon du Cognac, avec différentes courses, un village d'animations et des soirées animées.

Verteuil-sur-Charente



Verteuil-sur-Charente est une localité de la Charente, en région Nouvelle Aquitaine, à 6 km au sud de Ruffec et 38 km au nord d'Angoulême.

Le territoire de la commune bordé à l'ouest par la RN10 est traversé par le cours de la Charente qui est composé de deux bras formant des îles au niveau du village même.

Déjà habité durant l'Antiquité, le village prend son essor au Moyen Âge quand est édifié un premier château attesté dès le XI^e siècle, propriété des seigneurs de puissante famille de La Rochefoucauld. La place forte est un enjeu stratégique durant la guerre de Cent ans, les Anglais détenant longtemps le site.

Au XV^e siècle, alors que Verteuil est érigé en baronnie, un nouveau château est érigé. Durant la Fronde (XVII^e), à laquelle participe François VI, duc de La Rochefoucauld, l'auteur des célèbres Maximes, ses éléments défensifs seront supprimés. De Charles Quint à Louis XIII en passant par Marie et Catherine de Médicis, les hôtes de marque se succèdent cependant au fil des siècles.

Longtemps tournée vers l'agriculture, une petite industrie (minoterie, scierie) ayant été implantée au XIX^e siècle, la commune qui compte quelque 650 habitants met désormais en avant légitimement son patrimoine exceptionnel (le château et ses dépendances, son église) et son environnement paisible. Verteuil-sur-Charente se révèle ainsi une étape incontournable lors d'un séjour dans la région.

A voir, à faire

Avant de visiter le château, plusieurs autres sites historiques d'intérêt peuvent jaloner une balade dans ce petit bourg de caractère.

C'est le cas de l'église Saint-Médard, édifiée au XII^e siècle, alors au centre d'un prieuré. Ayant quelque peu souffert des guerres de Religion, une voûte en bois ayant remplacé la voûte en pierre originelle, l'édifice abrite une sculpture d'exception : une représentation de la Mise au Tombeau en bois polychrome réalisée au sein de l'atelier de Germain Pillon (XVI^e), maître de la Renaissance. L'œuvre, classée depuis 1908, devait initialement orner la chapelle du château. A voir également, un tabernacle en bois sculpté de style Louis XV (XVIII^e). Visite libre. Renseignements au 06 85 03 24 16.

Sur le plan religieux, on peut observer également, mais de l'extérieur seulement, l'ancien couvent des Cordeliers bâti au XVI^e siècle sur une île de la Charente destiné notamment à abriter les sépultures de la famille de la Rochefoucauld. Divisé en lots à la Révolution, l'ensemble est protégé depuis 1970 mais il s'agit d'une propriété privée.

Dans le village toujours, l'ancien logis des régisseurs du château (XV^e) devenu un bar à vins, un moulin du XIII^e joliment restauré et en partie transformé en restaurant et chambres d'hôtes (visite libre, renseignements au 05 45 29 04 77) et les ruelles au caractère authentique plairont aux férus de patrimoine comme de pittoresque.

Toujours propriété d'un descendant de la famille des seigneurs de La Rochefoucauld, il convient ensuite de visiter le château et son parc qui surplombent le bourg et la vallée.

Au cœur d'un parc du XIX^e siècle, l'édifice restauré après les affres de la Révolution a été conçu sur un plan triangulaire avec une grosse tour ronde située à la pointe, un châtelet d'entrée et deux ailes de logis. Une tour isolée abrite sur deux étages la bibliothèque et sépare en deux la courtine "est". Les bâtiments au sud-est furent peu affectés par les restaurations, si l'on excepte la chapelle. Il subsiste également plusieurs murs de l'ancien donjon primitif. Plus récemment, une chapelle romane a été mise au jour dans cet ensemble. La visite comprend le parc, les cuisines, la cour d'honneur, la chapelle et l'ancienne salle des gardes. On appréciera les jolis points de vue sur le bourg et la Charente. Tarif : 7 euros. Sur réservation au 06 71 89 06 88.

A noter par ailleurs que des visites guidées de la localité sont proposées en saison et qu'il est désormais également suggéré aux familles de la découvrir sous forme de chasse au trésor. Renseignements au 05 45 31 05 42.

Une fois ce joyau visité, place aux charmes des berges de la Charente, aux hauteurs du village et au paysage verdoyant donnant lieu à d'agréables randonnées. Cartes et renseignements au 05 45 31 05 42.

Sur les bords du fleuve, une aire de pique-nique avec terrain de sports et équipements ludiques pour enfants a également été aménagée.

Une descente en canoë (contact au 06 81 15 65 20) ou une partie de tennis (réserver un court au 05 45 31 42 05) sont également possibles, à moins d'opter pour une tranquille séance de pêche (se renseigner au 05 45 69 33 91).

Évènements

- » Le dernier week-end de mai, exposition florale dans le parc du château.
- » A la mi-juin, fête communale avec spectacles déambulatoires, mariage à l'ancienne, animations musicales et marché artisanal dans le village et sur le site des anciennes écuries du château.
- » Chaque samedi matin, petit marché de terroir.

Villebois-Lavalette



Situé dans le département de la Charente, le petit village de Villebois-Lavalette prend place à une vingtaine de kilomètres d'Angoulême, au pied du Périgord. Installé sur une colline fortifiée, à environ cinquante kilomètres de Périgueux, le site est idéalement situé pour découvrir cette partie du sud de la France.

Verdoyant et agréable, le site tiendrait son nom du terme latin villa Bovis, un ancien domaine gallo-romain. Le village était en effet peuplé dès cette époque comme en témoignent les vestiges de marbre retrouvés lors de fouilles archéologiques. Baronnie importante au Moyen Âge, Villebois-Lavalette est aujourd'hui connu pour son activité viticole, ainsi que pour son activité touristique. Quelques monuments intéressants révèlent en effet les splendeurs passées d'une histoire riche et passionnante.

Les plus gourmands apprécieront la spécialité du village et de ses alentours, la fameuse cornuelle charentaise, un gâteau plat dégusté pour les Rameaux.

A voir, à faire

Touristique, le petit village de Villebois-Lavalette met à l'honneur son patrimoine architectural pour séduire les visiteurs de passage.

Villebois-Lavalette, c'est avant tout un château. Construit sur un ancien oppidum gallo-romain, il a été bâti au X^e siècle avant d'être fortifié au XIII^e siècle par la fameuse famille des Lusignan. Un logis princier a également été rajouté en 1665, détruisant une partie de la forteresse. Aujourd'hui, on peut encore admirer l'enceinte, ou encore une belle chapelle romane à deux étages, dont le premier étage servait autrefois à accueillir les pèlerins. L'ensemble du château et de ses bâtiments ont été classés aux Monuments Historiques.

Construite au XIII^e siècle et restaurée au XIX^e, l'église Saint-Romain prend place à côté du château, dominant le village et ses halles. Avec son impressionnant escalier d'accès datant de la fin du XIX^e siècle, elle est inscrite aux Monuments Historiques.



Classées aux Monuments Historiques, les halles datent du XVII^e siècle. Elles accueillent encore aujourd'hui le marché du village. Celles d'origine dataient quant à elles du XII^e siècle. La belle charpente en bois, ainsi que le cadran solaire du XVII^e siècle, font également tout leur charme.

En se promenant dans Villebois-Lavalette, les visiteurs découvriront également la maison du Sénéchal, du XV^e siècle, qui appartenait autrefois au procureur fiscal du domaine.

Évènements

Le marché se tient tous les samedis matin.

Chaque année à l'époque des Rameaux, le village organise sa fête des cornuelles. Pour l'occasion, ce petit gâteau plat à trois cornes est dégusté en grand nombre.

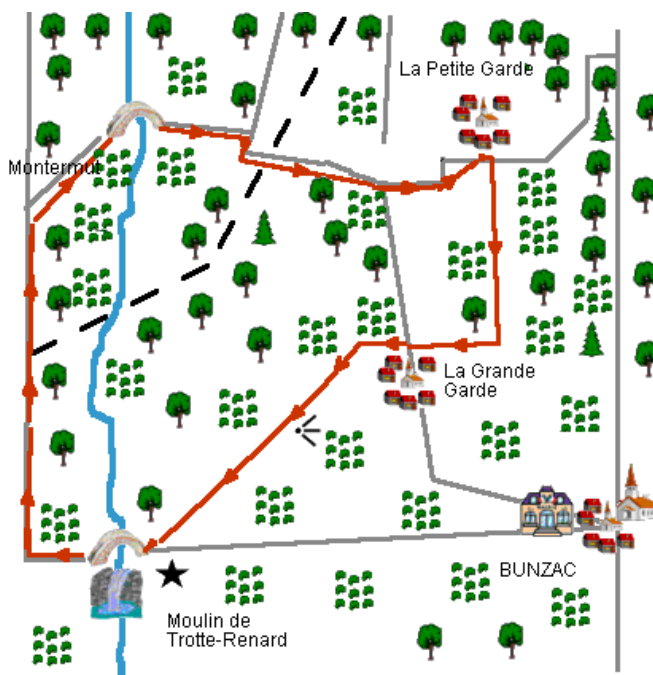


Fiches balades

Moulin de Trotte-Renard



Un petit parcours à pied (ou en VTT) via la jolie retenue d'eau du moulin de Trotte-Renard.



Commune de départ
Bunzac

Type de balade
Visite de village

Difficulté
Facile

Durée moyenne
1h30

Période conseillée
de janvier à décembre

Environnement
Campagne

Kilométrage
6 km

Altitude au départ
324m

Dénivelé
20m

Accès

À partir du centre de la commune de Bunzac, se rendre au village de la Grande Garde.

Itinéraire

Départ du village de la Grande Garde. Prendre le chemin en direction de Trotte-Renard. Passage devant le moulin de Trotte-Renard. Puis à droite direction Montermut, 1ère à droite après passage à niveau, après le pont 1ère à droite, après le tunnel 1ère à gauche, puis 1ère à droite par la Petite Garde. Prendre le chemin qui mène à la Grande Garde, point de départ de la balade.

Hébergement et restauration

Le guide en ligne France-Voyage.com vous propose de nombreuses options d'hébergement et de restauration tout au long de vos vacances. En voici quelques-unes, pertinentes dans le cadre de ce circuit.

Restaurants



[Délices Charentais](#)

Restaurant Cuisine française
1 Boulevard Jean Moulin, Angoulême
Latitude: 45.6326508 (N 45° 37' 58")
Longitude: 0.1520901 (E 0° 9' 8")

[La Voile Bleue](#)

Restaurant Cuisine française
Place des Halles, Angoulême
Latitude: 45.6496933 (N 45° 38' 59")
Longitude: 0.1576954 (E 0° 9' 28")

[Le Jardin de Kashmir](#)

Restaurant Indien
15-17, rue Raymond Audour, Angoulême
Latitude: 45.6505604 (N 45° 39' 2")
Longitude: 0.1552330 (E 0° 9' 19")

[Les Jardins des Arceaux](#)

Restaurant Cuisine française
Rue des Arceaux, Angoulême
Latitude: 45.6491250 (N 45° 38' 57")
Longitude: 0.1576450 (E 0° 9' 28")

[Quai N 8](#)

Restaurant Cuisine française
8 Chemin de Halage, Angoulême
Latitude: 45.6552024 (N 45° 39' 19")
Longitude: 0.1481678 (E 0° 8' 53")

[Le Relais du Château Chalais](#)

Restaurant Cuisine française
15 rue du château, Chalais
Tel : 05 45 98 12 08
Latitude: 45.2764529 (N 45° 16' 35")
Longitude: 0.0401682 (E 0° 2' 25")

[Le Pont de la Meure](#)

Restaurant Cuisine française
6 Rue Le Pont de La Meure, Nersac
Latitude: 45.6296373 (N 45° 37' 47")
Longitude: 0.0495462 (E 0° 2' 58")

[Le Pistou](#)

Restaurant Cuisine française
21 Rue de Geneve, Angoulême
Latitude: 45.6498785 (N 45° 38' 60")
Longitude: 0.1565003 (E 0° 9' 23")

[L'Hirondelle](#)

Restaurant Cuisine française
impasse de l'hirondelle, Angoulême
Latitude: 45.6421986 (N 45° 38' 32")
Longitude: 0.1434117 (E 0° 8' 36")

[Cokotte](#)

Restaurant Cuisine française
6 r. Trois-Notre-Dame, Angoulême
Latitude: 45.6502334 (N 45° 39' 1")
Longitude: 0.1556062 (E 0° 9' 20")

[Pura Vida](#)

Restaurant Espagnol
1 Rue de Geneve, Angoulême
Latitude: 45.6492317 (N 45° 38' 57")
Longitude: 0.1565747 (E 0° 9' 24")

[Dragon Nuage Les Bosquets](#)

Restaurant Asiatique
317 rue du souvenir des fusilles de la Braconne, Brie
Latitude: 45.7210408 (N 45° 43' 16")
Longitude: 0.2894698 (E 0° 17' 22")

[Domaine du Chatelard](#)

Restaurant Cuisine française
Dirac
Latitude: 45.6179770 (N 45° 37' 5")
Longitude: 0.2289910 (E 0° 13' 44")

Chambres d'hôtes



[La Grange de Lucie-chambres d'hôtes Périgord](#)

●●●● Maison avec 5 chambres
Lieu-dit la Côte, Nanteuil-Auriac-de-Bourzac
Tel : 05 53 90 28 53
Latitude: 45.3688310 (N 45° 22' 8")
Longitude: 0.2593500 (E 0° 15' 34")



Locations de vacances



[Appart-hôtel Chanzy / Angoulême](#)

●●●● Appartement pour 2 personnes
Rue Domremy, Angoulême
Tel : 07 82 77 95 28
Latitude: 45.6425880 (N 45° 38' 33")
Longitude: 0.1787890 (E 0° 10' 44")

[Gîte Laborie 24320 champagne et fontaine](#)

●●● Maison pour 4 personnes
Laborie haute, Champagne-et-Fontaine
Tel : 05 45 94 88 60 ou 06 71 40 07 90
Latitude: 45.4210831 (N 45° 25' 16")
Longitude: 0.3326421 (E 0° 19' 58")

[La maison verte](#)

●● Maison pour 4 personnes
Lotissement maison neuve, Bertric-Burée
Tel : 06 81 24 55 12
Latitude: 45.2980370 (N 45° 17' 53")
Longitude: 0.3567260 (E 0° 21' 24")

Campings



[Camping paradis aubeterre sur dronne](#)

★★★★ 95 emplacements sur 6ha
Route de Ribérac, Aubeterre-sur-Dronne
Tel : 06 07 69 05 90
Latitude: 45.3123051 (N 45° 18' 44")
Longitude: 0.2596127 (E 0° 15' 35")

[Le Petit Lion des Tourbières](#)

★★★★ 31 emplacements sur 4ha
Le petit lion, Venduire
Tel : 05 53 91 00 74
Latitude: 45.4074820 (N 45° 24' 27")
Longitude: 0.2802480 (E 0° 16' 49")

[Chez Sarrazin Gites et Camping](#)

7 emplacements sur 1.5ha
Chez Sarrazin, Brossac
Tel : 07 80 52 27 32 ou 05 45 78 21 57
Latitude: 45.3282440 (N 45° 19' 42")
Longitude: -0.0239190 (W 0° 1' 26")

[Camping Le Pontis](#)

★★★★ 30 emplacements sur 1ha
Rue des Merles Blancs Le Pontis, Verteillac
Tel : 07 81 01 24 92 ou 06 38 57 40 22
Latitude: 45.3517140 (N 45° 21' 6")
Longitude: 0.3699170 (E 0° 22' 12")

Hôtels



15 hôtels à [Angoulême](#)
5 hôtels à [Champniers](#)
1 hôtel à [Gond-Pontouvre](#)
1 hôtel à [Ribérac](#)
1 hôtel à [Saint-Yrieix-sur-Charente](#)

1 hôtel à [Aubeterre-sur-Dronne](#)
1 hôtel à [Dirac](#)
1 hôtel à [La Couronne](#)
2 hôtels à [Rouillet-Saint-Estèphe](#)
1 hôtel à [Soyaux](#)

