

Autour de La Trinité sur Mer

Livret voyage du circuit - Version du 3 février 2022



Table des matières

Information régionale.....	2
Morbihan.....	2
Carte du circuit.....	4
Programme du circuit.....	5
Jour 1.....	5
Jour 2.....	7
Jour 3.....	8
Fiches communes.....	10
Arzon.....	10
Carnac.....	10
Erdeven.....	11
La Trinité-sur-Mer.....	12
Larmor-Baden.....	13
Locmariaquer.....	14
Morlaix.....	15
Vannes.....	16
Fiches balades.....	18
GR Rhuys-Vilaine (Officiel) : étape 18 Arzon de Tumiac à Port Navalo.....	18
GR Rhuys-Vilaine (Officiel) : étape 19 Arzon de Port navalo à Pen castel.....	19
GR Rhuys-Vilaine (Officiel) : étape 20 Arzon Moulin Pen Castel à Sarzeau Brillac.....	20
Le Grand Arc Mégalithique.....	21
Activités de loisirs.....	22
Hébergement et restauration.....	23
Restaurants.....	23
Chambres d'hôtes.....	23
Locations de vacances.....	24
Campings.....	24
Hôtels.....	24



Conditions d'utilisation: Les informations contenues dans ce document sont indicatives, et doivent être reconsidérées pour la période de visite effective en fonction de la saison, des horaires d'ouverture, et du mode de transport. L'impression de ce document est autorisée dans le cadre d'un usage privé uniquement. Malgré le soin apporté au traitement des informations, France-Voyage.com ne peut garantir l'exactitude ou l'exhaustivité des informations mises à la disposition dans ce document. En conséquence, France-Voyage.com décline toute responsabilité pour toute imprécision ou omission portant sur ces informations. Les textes, images et photos contenus dans ce document sont protégés. Toute représentation, reproduction intégrale ou partielle sans consentement préalable est considérée comme illicite.



Information régionale

Morbihan



Situé dans la Bretagne Sud, le [Morbihan](#) offre un riche patrimoine, tant au niveau de ses paysages côtiers et maritimes, qu'au niveau de ses sites préhistoriques et de ses cités de caractère. Le département séduira également les amateurs de produits de la mer.

Les crêpes et galettes bretonnes

Les crêpes et galettes sont bien évidemment la grande spécialité de la région Bretagne. Les crêpes sont généralement composées de farine blanche, de sucre, de beurre, d'oeufs et de lait. Elles se dégustent à merveille avec tout ce qui est sucré comme la confiture, le miel, la glace, mais aussi avec du beurre salé... La crêpe beurre-sucre, par exemple, est vraiment délicieuse !

Les galettes, quant à elles, sont composées de farine de blé noir, d'oeufs, de beurre, de sel et d'eau et sont donc plutôt servies avec des préparations salées. La galette complète oeuf-jambon-fromage est un grand classique. Un vrai régal, surtout lorsqu'un bon cidre de la région l'accompagne !

Le far breton

Ce gâteau breton typique est composé de lait, de farine, d'oeufs, de sel, de sucre, de beurre salé et de pruneaux. Quel délice !

L'ostréiculture

L'activité phare du Golfe du Morbihan est l'ostréiculture avec une production annuelle de plus de 10 000 tonnes d'huîtres. La spécialité est l'huître plate, qui est originaire du Golfe du Morbihan, mais aussi l'huître creuse. Une route de l'huître permet de découvrir des exploitations ostréicoles.

Le caramel au beurre salé

Véritable star en Bretagne, le caramel au beurre salé aurait été inventé par un chocolatier de Quiberon, Henri Le Roux, en 1977. Le succès fut immédiat ! Il se pourrait cependant que cette friandise ait une origine beaucoup plus ancienne.

Ce caramel, en forme de carré durci ou de bonbon, est composé de beaucoup de sucre et d'eau, que l'on cuit à feu très vif, avant d'ajouter du beurre salé. Il est également possible, pour certaines recettes, d'ajouter du sel et de la crème fraîche. Le caramel au beurre salé existe également aujourd'hui sous la forme de sucettes ou encore en crème à tartiner, le salidou, idéale sur les crêpes ou les gaufres. Un délice que l'on apprécie tout particulièrement avec une tasse de thé ou de café à l'heure du goûter !

Le quatre-quarts

Existe-t-il un gâteau plus célèbre que le fameux quatre-quarts ? Originaire de Bretagne, ce dessert servi sur toutes les tables de France fait le bonheur des petits comme des grands depuis plusieurs générations déjà.

Si l'on ne connaît pas son origine, le quatre-quarts n'en reste pas moins une recette très appréciée et souvent déclinée. Son nom vient du fait qu'on utilise seulement quatre ingrédients pour la pâte: la farine, le sucre, le beurre et les œufs. Tous ces aliments sont répartis en quantité égale, chacun un quart de la part.

Aujourd'hui, il existe de nombreuses variantes du quatre-quarts, et il est possible d'ajouter selon les goûts, des zestes de citron, de la vanille, du chocolat ou encore du rhum. Il est très apprécié au goûter ou encore au petit-déjeuner, nature ou tartiné de miel ou de confiture.



Les niches de Quiberon

Petites sucettes cylindriques, les niches de Quiberon s'inspirent d'une friandise ancienne aujourd'hui disparue, le caramollet. Inventée en 1946 par Raymond Audebert, le fondateur de la confiserie La Maison d'Armorine, cette spécialité quiberonnaise est disponible en une cinquantaine de parfums différents. A l'origine, on les dégustait chaudes, et le défi était de leur donner une forme particulière avant qu'elles ne durcissent avec le froid.

Pour fabriquer les niches de Quiberon, on commence par faire fondre le sucre de canne avec le glucose, le beurre frais et le sel de Guérande. On ajoute ensuite du lait concentré pour les niches au caramel ou des essences naturelles pour les niches aux fruits, puis on fait chauffer le tout à 140°C avant de travailler le mélange manuellement sur une table bien froide et de l'étirer au crochet. Primée meilleur bonbon de France en 1946, cette douceur artisanale est de nos jours toujours aussi appréciée des vacanciers et amateurs de bonbons !

Le kouign-amann

Spécialité culinaire de la Bretagne par excellence, le kouign-amann est un dessert originaire de la ville de Douarnenez. On dit que ce gâteau a été inventé en 1860 par un boulanger de la ville, Yves-René Scordia.

Le kouign-amann, dont le nom veut dire gâteau et beurre en breton, se compose d'une pâte à pain que l'on recouvre d'un mélange beurre-sucre et qu'on replie en feuilletage. Après cuisson, on obtient ainsi un dessert à la texture fondante à l'intérieur et croustillante et caramélisée à l'extérieur. Si le tout est très calorique, il n'en est pas moins délicieux !

Ce gâteau breton, très apprécié avec un verre de cidre, a aujourd'hui séduit le monde entier, des Etats-Unis au Japon. Pour protéger leur recette d'origine, les boulangers de Douarnenez ont même créé l'Association des Artisans Fabriquant le Kouign-Amann à Douarnenez, gage de grande qualité.

Aujourd'hui, ce dessert se décline en différents parfums, comme le chocolat, la pomme, le rhum ou encore les fruits rouges.

L'andouille de Guémené

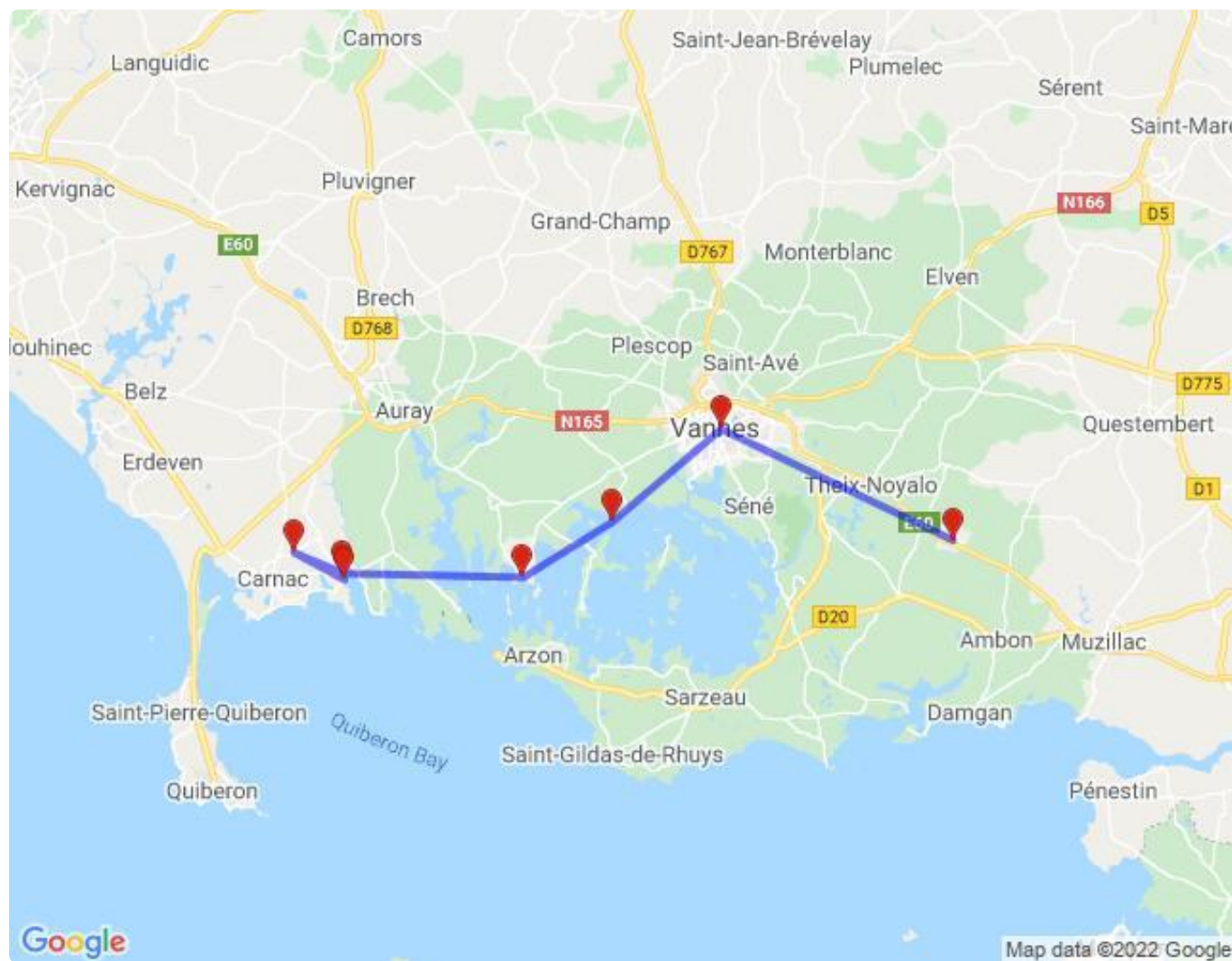
L'andouille de Guémené se différencie des autres par ses gros intestins de porc enroulés les uns sur les autres et marinés dans une saumure, qu'on met ensuite dans une bouduche de bœuf. Cette charcuterie est ensuite égouttée puis fumée au bois de chêne ou de hêtre, avant d'être suspendue pendant plusieurs semaines.

De couleur brune, l'andouille de Guémené peut être mangée froide en entrée avec une tranche de pain beurré ou de la salade verte, ou encore chaude avec une bonne purée de pommes de terre. En général, on apprécie de la déguster accompagnée d'une bolée de cidre brut de Bretagne.

L'andouille de Guémené connaît un fort succès depuis le XVIII^e siècle, et elle est célébrée chaque année le dernier dimanche du mois d'août, à Guémené-sur-Scorff, au moment du pardon de Notre-Dame-de-la-Fosse. C'est l'occasion d'assister à la fête de l'andouille organisée par la confrérie des Goustiers de l'andouille de Guémené.

Carte du circuit

La carte ci-dessous offre une vue générale du circuit. Le trajet est dessiné en bleu, alors que les étapes sont indiquées par des points rouges.



Programme du circuit

Jour 1



Départ depuis La Trinité-Surzur en direction de la première étape 26 min



Vannes 3h00

L'ancienne cité des ducs de Bretagne, aux portes du Golfe du Morbihan

Coordonnées GPS: Latitude 47.6576224 (N 47° 39' 27") - Longitude -2.7573654 (W 2° 45' 27")

Ville d'Art et d'Histoire, Vannes se situe aux portes du Golfe du Morbihan, au sud de la Bretagne, sur l'estuaire de la Marle.

Déjà fortifiée par les Romains, la ville se développe à l'intérieur de ses remparts à l'époque médiévale, puis à l'extérieur au XVII^e siècle, avec la construction de nombreux hôtels particuliers.

Résidence des ducs de Bretagne, Vannes dispose d'un cœur historique de toute beauté, avec 171 maisons à pans de bois ! Vous pourrez la visiter dans le cadre d'une visite guidée, à bord d'un petit train ou en totale autonomie.

Vous admirerez pour commencer les remparts médiévaux, parmi les mieux conservés de Bretagne, qui donnent lieu à une charmante promenade par la Garenne, un chemin qui les longe, ponctué de jardins et de jolis lavoirs.

Après la découverte du port, avec ses quais bordés d'arbres dont le quai de la Rabine, empruntez la porte Saint-Vincent du XVII^e siècle, percée pour relier le port et le quartier historique: vous entrez dans la vieille ville par une rue bordée d'immeubles anciens, hôtels particuliers et maisons à pans de bois. Remontez jusqu'à la place des Lices où vous attendent les halles de 1912. Consacrées aux produits de bouche, elles vous accueillent les mardi, mercredi, jeudi, vendredi et dimanche matin, ainsi que le samedi toute la journée.

Non loin de là, la cathédrale Saint-Pierre, bâtie au XV^e siècle et modifiée jusqu'à la fin du XIX^e, abrite le tombeau du saint patron de la ville, saint Vincent Ferrier.

Deux incontournables vous attendent: le lavoir de la Garenne, qui date du XIX^e siècle, et "Vannes et sa femme", à l'angle de la rue du Bienheureux Pierre-René Rogue et de la rue Noé. Ces deux personnages peints et souriants figurent sur la façade d'une maison du XVI^e siècle inscrite aux monuments historiques.

Tout proche, le musée d'histoire et d'archéologie, au Château Gaillard, un hôtel particulier du début du XV^e siècle. À voir aussi, le musée des Beaux-Arts, qui présente de belles collections liées au patrimoine breton, situé dans la Cohue, une ancienne halle médiévale, ainsi que le quartier Saint-Patern, le plus vieux secteur de la ville.

Côté événements, on célèbre les Fêtes historiques de Vannes à la mi-juillet. Le jazz est mis à l'honneur dans le cadre de Jazz en Ville, en juillet-août.

Vannes est un point de départ idéal pour une exploration du golfe du Morbihan en bateau: une quarantaine d'îles y sont recensées, hors îlots, disposant chacune de ses caractéristiques. Parmi elles, Arz, l'île aux Moines, Houat, Hoëdic...



[Pour plus d'informations, consultez la fiche commune de Vannes...](#)



Déjeuner

1h30



Trajet jusqu'à la prochaine étape

20 min



Le Golfe du Morbihan

3h15

Une mer intérieure parsemée d'îles et réputée pour ses huîtres

Coordonnées GPS: Latitude 47.6126734 (N 47° 36' 46") - Longitude -2.8352720 (W 2° 50' 7")

Véritable petite mer intérieure de 5 kilomètres de large et 21 de long, le Golfe du Morbihan, classé Parc Naturel Régional et inscrit au Club des plus belles baies du monde, compte une quarantaine d'îles disposant chacune de ses particularités.

Ouvert sur l'océan par un couloir situé entre Port-Navalo et Locmariaquer, fermé par la presqu'île de Rhuys, ce territoire magnifique et sauvage, composé de criques, rochers et îlots, est le paradis d'environ 150 000 oiseaux (échasses, harles huppées, aigrettes garzettes, mouettes, goélands...), et des amoureux de paysages marins.

Son climat doux et ensoleillé contribue à faire du Golfe du Morbihan un lieu de villégiature idéal, prisé des vacanciers pour la beauté des sites, les activités nautiques dont la voile, le canotage entre les îles, les randonnées, les ports de pêche pittoresques et les moulins à marée...

Les balades en bateau y sont possibles toute l'année, avec un pic d'activité durant la saison estivale.

Depuis Vannes, Baden, Locmariaquer ou Port-Navalo, vous embarquerez pour découvrir la baie et quelques-unes de ses îles, tout d'abord les plus grandes: Arz, qui offre une belle vue sur les îles et vous mènera jusqu'au moulin à marée de la pointe de Berno ; l'île aux Moines, très boisée.

Partout, la rencontre avec le large, la nature, la faune, est au rendez-vous, sans oublier l'air iodé et le sentiment de liberté. À savoir pour les marcheurs: un sentier permet de découvrir l'ensemble du golfe.

Fans de fruits de mer, vous serez comblés: le golfe du Morbihan produit 10% de la production française d'huîtres ! N'hésitez pas à visiter un parc pour compléter vos connaissances en ostréiculture, ou à passer à table pour en déguster, un peu partout dans le golfe.

À tester aussi, la bière bretonne à l'eau de mer, le miel, le cidre, les galettes, le kouign amann et les sablés (pur beurre !)... fleurons de la gastronomie bretonne, que vous pourrez rapporter facilement dans vos bagages.

Autre curiosité: un ancien marais salant, celui de Lasné à Saint-Armel, réhabilité en 2003, et qui produit 8 tonnes de sel par an.

Enfin, pas de découverte du Golfe du Morbihan sans un arrêt obligé à Vannes, ville des ducs de Bretagne, deux fois millénaire !

Mor-Bihan: "petite mer" en breton... C'est en effet une petite mer intérieure, fermée par la presqu'île de Rhuys, qui couvre quelques 100 km² (21 km de long et 5 km de large). Un étroit passage entre Port-Navalo et Locmariaquer permet la communication avec l'océan. On y compte plus de 40 îles formant un véritable labyrinthe. Deux d'entre elles, merveilleux havre de paix, forment une commune: Arz et l'Île-aux-Moines.

Son climat doux, ensoleillé, et la beauté de ses côtes découpées font du golfe du Morbihan un lieu touristique renommé.



Qu'on le découvre en bateau ou depuis l'un de ses rivages, le golfe du Morbihan ne cessera jamais de vous étonner avec ses paysages changeants et insolites, qui varient selon la marée et les lumières du temps. Des milliers d'hectares de rochers, de plages, d'herbiers, de salines abritent près de 100 000 oiseaux d'eau: échasses, aigrettes, harles huppées, mouettes, goélands...

Des découvertes du golfe en voilier traditionnel "Fal Ben", à la journée ou à la demi-journée avec dégustation d'huîtres à bord, sont proposées au départ d'Arradon (pointe de Pen er Men) ou l'Île aux Moines.

[Pour plus d'informations, consultez les fiches communes de Locmariaquer, Vannes...](#)

Jour 2



Le Golfe du Morbihan

2h45

Une mer intérieure parsemée d'îles et réputée pour ses huîtres

Suite de la visite...



Trajet jusqu'à la prochaine étape

18 min



Larmor-Baden

1h00

Une charmante petite station balnéaire du Golfe du Morbihan

Coordonnées GPS: Latitude 47.5858217 (N 47° 35' 9") - Longitude -2.8991622 (W 2° 53' 57")

Véritable "clé du Golfe", Larmor-Baden est un port de plaisance actif. Centre ostréicole important puisque c'est l'un des premiers de Bretagne Sud, il a su également développer le tourisme.

Les atouts ne manquent pas. Le patrimoine historique de l'île de Gavrinis ainsi que de l'île Berder, accessible à marée basse, attirent chaque année de nombreux visiteurs. Ses plages ont un caractère familial ; ses circuits pédestres en bord de mer avec de magnifiques points de vue sur le golfe ou autour de la réserve naturelle sont appréciés des amateurs de rêve.

Le charme discret du vieux bourg...

[Pour plus d'informations, consultez la fiche commune de Larmor-Baden...](#)



Déjeuner

1h30



Larmor-Baden

2h05

Une charmante petite station balnéaire du Golfe du Morbihan

Suite de la visite...



Trajet jusqu'à la prochaine étape

36 min





La Trinité-sur-Mer

1h00

Station balnéaire réputée pour son port de plaisance

Coordonnées GPS: Latitude 47.5877990 (N 47° 35' 16") - Longitude -3.0281391 (W 3° 1' 41")

Haut lieu de la voile, cette accueillante petite ville du littoral morbihanais se caractérise par une triple identité: important port de plaisance, station balnéaire et port d'attache de skippers renommés.

La Trinité-sur-Mer propose aux vacanciers pas moins de 9 plages pour profiter des joies de la baignade et des activités nautiques, notamment les plages de Kervillen et du Men-Dû, exposées au sud. À Kervillen, des marais salants permettent de découvrir l'activité de paludier, ainsi qu'une faune et une flore abondantes, dans le cadre de sorties guidées "nature". À l'est, de petites plages où se pratique la pêche à pied à marée basse.

La Trinité-sur-Mer est surtout renommée pour le nautisme: on y pratique toutes les activités liées à la glisse sur l'eau. Des excursions en bateau permettent en outre de découvrir les îles du golfe du Morbihan durant l'été, ainsi que l'île de Houat.

Les skippers professionnels se retrouvent à La Trinité-sur-Mer, lors de compétitions annuelles, comme le Spi Ouest France le week-end de Pâques, le Tour de Belle-Île et l'ArMen Race au printemps.

Pas de Bretagne sans mégalithes ! À voir aux alentours, les 101 menhirs du Petit Ménéac.

[Pour plus d'informations, consultez la fiche commune de La Trinité-sur-Mer...](#)

Jour 3



La Trinité-sur-Mer

2h05

Station balnéaire réputée pour son port de plaisance

Suite de la visite...



Trajet jusqu'à la prochaine étape

6 min



Carnac

1h00

La route des mégalithes

Coordonnées GPS: Latitude 47.5977735 (N 47° 35' 52") - Longitude -3.0632544 (W 3° 3' 48")

Au pays des pierres dressées, le Néolithique est particulièrement vivace avec la présence de nombreux mégalithes datant de cette période. Parmi les départements bretons, le Morbihan est particulièrement riche et en concentre l'essentiel, notamment aux alentours de Vannes.

C'est à Carnac que la Préhistoire prend son sens le plus significatif avec le superbe ensemble de plus de 3 000 pierres levées, dolmens et menhirs, dispersés sur le site, en lignes continues d'environ 1 kilomètre de long. À voir, les alignements du Ménéac, de Kerlescan et de Kermario, et surtout le géant du Manio, un menhir classé Monument Historique. Il s'agit de l'une des plus importantes concentrations de pierres levées au monde ! C'est aussi à Carnac que l'on visite le musée de la



Préhistoire qui propose une superbe collection d'objets de la période mégalithique. À Locmariaquer, ne pas manquer le grand menhir brisé, le dolmen de la Table des Marchands et le tumulus d'Er Grah.

Dans la baie de Morlaix se trouve l'une des plus imposantes nécropoles mégalithiques d'Europe: le cairn de Barnenez, qui regroupe 11 dolmens. Surnommé par André Malraux le "Parthénon des Bretons", la vue sur l'anse de Térénez et la baie de Morlaix y est superbe.

À voir aussi, le cairn de Gavrinis sur l'île du même nom, à proximité du port de Larmor-Baden, l'un des plus beaux sites mégalithiques au monde: cet énorme rocher granitique abrite un magnifique dolmen qui forme une galerie de 14 mètres.

Autres sites à visiter pour les amateurs: le cairn de Petit Mont, à Arzon, sur la presqu'île de Rhuys ; les dolmens de Mané-Bras, à Erdeven ; l'alignement de Kornevec dans la forêt de Floranges ; le dolmen de Penhap sur l'île aux Moines...

[Pour plus d'informations, consultez les fiches communes de Carnac, Locmariaquer, Morlaix, Larmor-Baden, Arzon, Erdeven...](#)



Pique-nique (pensez à prévoir votre casse-croûte)

1h30



Carnac

2h15

La route des mégalithes

Suite de la visite...



Trajet jusqu'à La Trinité-sur-Mer

6 min

Fiches communes

Arzon



Commune du Morbihan, Arzon prend place en région Bretagne, à l'extrémité de la presqu'île de Rhuys. Bordée par le golfe du Morbihan et par la baie de Quiberon, elle se caractérise par la présence de deux stations balnéaires, Port-Navalo et Le Crouesty. La commune fait également partie de l'arrondissement de Vannes, autre ville très touristique de la région.

La proximité d'Arzon avec les côtes de l'océan Atlantique en font une commune appréciée des touristes et des amateurs d'espaces naturels. En plus de la baignade, il est possible d'y pratiquer un nombre important d'activités de plein-air, que ce soit la randonnée ou les sports nautiques.

La petite ville d'un peu plus de 2 000 habitants présente également un intéressant patrimoine architectural qui témoigne de toute l'histoire du site à travers les siècles.

A voir, à faire

Construite au début du XX^e siècle, la station balnéaire de Port-Navalo est l'un des principaux attraits d'Arzon. Offrant un panorama imprenable sur Quiberon et Locmariaquer, elle est également un port de plaisance de grande importance. En plus des plages, parfaites pour le farniente ou la planche à voile, la station possède également un phare du XIX^e siècle, ainsi qu'une très belle rade.

L'autre grande station balnéaire d'Arzon est Le Crouesty. Plus moderne que sa consœur, elle est en perpétuel développement depuis les années 1970, prenant place autour du plus grand port de plaisance des côtes bretonnes. Un centre de thalassothérapie y est également installé.

En se promenant dans la commune, vous pourrez aussi admirer un cairn, des dolmens ou encore un moulin à marée. L'église mérite également le détour, tout comme la chapelle Saint-Nicolas installée dans le hameau de Kerners, ou la statue de sainte Anne au Bilgroix.

En empruntant les chemins côtiers, vous pourrez apprécier la faune et la flore, ainsi que les différentes pointes qui cernent Arzon: celles du Béché, de Béninz, de Bilgroix, de Kerners, du Monteno, de Penbert et de Saint-Nicolas.

Arzon accueille également un casino aux nombreuses machines à sous et aux différentes animations annuelles.

Évènements

Le marché hebdomadaire se tient tous les mardis matin. A la période estivale, entre juillet et août, un autre marché s'ajoute le vendredi matin.

Un festival de musique irlandaise est organisé chaque année en février.

En juillet, le temps d'un week-end, les grandes régates de Port-Navalo voient s'affronter des croiseurs, des monotypes ou encore des voiliers dans le Golfe.

Entre juillet et août, les Arzonaises proposent plusieurs concerts dans la commune.

Chaque premier week-end du mois de novembre, Le Crouesty accueille Mille Sabords, le plus grand évènement de troc de bateaux d'occasion du pays.

Carnac



Abritée par la baie de Quiberon, Carnac est mondialement connue pour ses Alignements de menhirs, mais c'est aussi une station balnéaire idéale avec ses plages de sable fin qui bénéficie d'un climat doux toute l'année.

Liaison en bus entre Carnac, La Trinité-sur-Mer et Plouharnel toute l'année.



A voir, à faire

- » Carnac est un centre mégalithique très important, célèbre dans le monde entier pour ses Alignements formés de 2792 menhirs dont quelques-uns dépassent 3 m de hauteur ! Des visites guidées sont organisées en saison (toute l'année pour les groupes). Renseignements au 02 97 52 89 99.
- » Musée de Préhistoire J. Miln - Z. Le Rouzic: Une des plus riches collections préhistoriques au monde, plus de 6600 objets provenant d'une centaine de sites archéologiques du Morbihan. Renseignements au 02 97 52 22 04.
- » Train touristique proposant des circuits commentés de Pâques à octobre (renseignements et réservations groupes au 02 97 24 06 29).
- » Nombreux dolmens.
- » Vue imprenable sur la baie de Quiberon depuis la chapelle Saint Michel et le tumulus Saint Michel.
- » La remarquable église Saint Cornély du XVII^e s. et ses 750 m² de voûtes entièrement décorées.
- » Le charme de l'ancien village de pêcheurs de Saint-Colomban et sa chapelle du XVI^e s.
- » L'anse du Pô et ses fameuses huîtres.
- » Port en Drô.
- » Les anciens marais salants et leurs oiseaux.
- » La Croix des Emigrés.
- » Les douces plages de sable fin, des kilomètres de bonheur.

Évènements

- » Festival Place aux Mômes: chaque mardi à 18h en juillet et août.
- » Marché nocturne suivi d'un fest-noz tous les jeudis de juillet à début septembre.
- » Marché artisanal pour les fêtes de fin d'année.
- » Programme d'animations familiales aux vacances scolaires.

Erdeven



Sous le climat ensoleillé de la Bretagne-Sud, dans la baie de Quiberon la Sublime, entre la magnifique Ria d'Etel et le Golfe du Morbihan, Erdeven est le large espace privilégié de vos vacances en toute liberté.

6 kilomètres de plages de sable fin pour des baignades dans les eaux limpides: la plage de Kerhillio la plus appréciée des trois. A chaque saison, des balades dans ce haut lieu mégalithique vous réserve un très riche patrimoine culturel: alignements des menhirs de Carnac, dolmens, cromlech, chemin des mégalithes, mais aussi calvaires, vieilles chapelles, fontaines, moulin à vent du Narbon, manoir de Kercadio, château de Keravéon et son parc, port d'Etel, Saint Cado...

A voir, à faire

- » Le littoral de sable fin qui s'étend sur huit kilomètres, depuis l'entrée de la rivière d'Etel jusqu'à la moitié de la presqu'île de Quiberon. Il fait le bonheur de tous ceux et celles qui, loin des plages encombrées, cherchent à s'isoler, à humer l'air iodé. On y pratique, en toute liberté, les jeux et les sports liés à la mer.
 - La plage de Kerhillio, la plus grande, est très familiale et permet les baignades en toute sécurité. Elle est surveillée en juillet et août. Possibilité de pratique du char à voile et du cerf-volant.
 - La plage de Kerouriec, petite crique au milieu des barques, face à l'îlot de Roëlan. A l'école de voile: possibilité de louer catamaran ou planche à voile, et de prendre des cours collectifs et particuliers.
 - La plage de Kerminihy, la plus à l'ouest, plage accessible aux naturistes.
- » Les alignements de Kerzerho, site mégalithique classé Monument Historique.
- » Le dolmen de Crucuno.



- » Le parc de Keravéon: parcours de santé qui serpente dans la forêt et propose une grande variété d'exercices à la portée de tous, parcours botanique permettant de découvrir les différentes essences d'arbres, aire de pique-nique, aire de jeux pour enfants.
- » Quatre-vingt kilomètres de sentiers balisés sillonnent la campagne, à l'écart des voies de circulation. Ils vous conduiront depuis les plages jusqu'à la forêt, par la dune et par la lande, et vous feront découvrir les villages isolés et leurs chapelles, leurs vieilles fontaines et calvaires. Certains ne peuvent être parcourus qu'à pied, d'autres peuvent accueillir les bicyclettes ou les VTT, mais tous vous font apercevoir l'âme de ce pays. L'Office de Tourisme vous procurera les plans de ces parcours, afin que vous puissiez trouver sans difficulté les sites les plus remarquables. Vous emprunterez le Circuit des Villages, la Vieille Route, les Sentiers de l'Océan, sans oublier le Circuit des Mégalithes et Châteaux ou du Grand Arc Mégalithique.

Évènements

- » Marché: Le samedi matin.
- » Marché hebdomadaire: Chaque jeudi matin sur la place de la mairie: fromages du pays, crêpes.
- » Marché nocturne: En juillet et août, la mairie organise chaque lundi soir de 18h à 22h, un marché nocturne sur lequel vous pourrez trouver un large choix de produits artisanaux, vestimentaires, régionaux.
- » Marche Nordique: Toute l'année, le jeudi matin à 9h.
- » Aquarando: Toute l'année, le vendredi matin à 9h.
- » Festi'Mômes: L'office de tourisme d'Erdeven vous propose, chaque mardi soir de l'été (en juillet et août) à 18h sur la place de la mairie (selon conditions météo, sinon à la salle polyvalente) des spectacles pour enfants. Ceux-ci sont gratuits et feront le bonheur des petits et grands.
- » Festival des chapelles: Amateurs de musique sacrée, l'office de tourisme vous invite, chaque mercredi soir (en juillet et août) à 21h dans les différentes chapelles de la commune, à assister gratuitement à des concerts variés (musique médiévale, chants gospels...).
- » Initiation à la danse bretonne: Une initiation à la danse bretonne vous est offerte chaque jeudi soir à 20h30, en juillet et août, sur la place de la mairie d'Erdeven. Rires et bonne humeur y sont les maîtres mots, alors venez nombreux...
- » Excursion sur le golfe du Morbihan: Tous les mardis de l'été (en juillet et août), l'office de tourisme vous propose une excursion sur le golfe du Morbihan, avec escale sur l'île aux Moines.
- » Excursion à Belle-Île-en-Mer: Tous les jeudis de l'été (en juillet et août), l'office de tourisme vous propose une excursion à Belle-Île-en-Mer.
- » Randonnées avec pique-nique: En juillet et août. Circuits de 12 à 15 km environ.
- » Concours de pêche et de pétanque: En juillet et août.
- » Fête des oignons: Début septembre. Animations diverses, repas dansant à la salle polyvalente, défilé de chars et groupes humoristiques. Vente d'oignons et de produits fermiers.

La Trinité-sur-Mer



Port célèbre dans le monde entier, La Trinité-sur-Mer est devenue le rendez-vous des amoureux de la mer et des skippers de renom.

A voir, à faire

- » Célèbre port de plaisance et petit port de pêche.
- » Le pont de Kerisper offre une vue imprenable sur la rivière de Crac'h et le port.
- » Le bourg dévoile son charme à travers ses ruelles typiques autour de l'église paroissiale et son retable du XVII^e siècle (Monument Historique) sans oublier son calvaire.
- » Le sentier des Douaniers vous mène depuis le port jusqu'aux plages et aux marais salants de Kervillen, en activité. Face à la plage du Men-Dû, la petite île de Stuhan est reliée à la côte par une mince bande de sable appelée "tombolo".
- » Vestiges du passé, vous découvrirez des fontaines: place du marché, au Quéric, impasse de Kerisper, et des mégalithes: alignements du Petit Ménec et dolmens de Mané Roularde et Mané Rohr.
- » Pour les enfants, clubs de plage, stages de voile, baptêmes de plongée, mini-tennis et mini-golf près de la plage de Kervillen.
- » La gastronomie n'est pas en reste avec les restaurants de fruits de mer ou les crêperies sur le port ou dans les ruelles avoisinantes.

Évènements

- » Halle aux poissons: ouverte tous les matins, toute l'année.
- » Marché: les mardis et vendredis matins.
- » De nombreuses animations à caractère sportif, culturel ou folklorique sont proposées tout au long de la saison. Les compétitions de voile sont très nombreuses et offrent une animation sur les quais et dans le port.
 - Le Spi Ouest-France marquant le coup d'envoi des régates à Pâques.
 - L'ArMen Race chaque week-end de l'Ascension.
 - Festivités du 15 août.
 - Expositions d'artistes, conférences, ventes aux enchères d'objets de marine et concerts complètent la très large palette de loisirs.

Larmor-Baden



Véritable "clé du Golfe", Larmor-Baden est un port de plaisance actif. Centre ostréicole important puisque c'est l'un des premiers de Bretagne Sud, il a su également développer le tourisme.

Les atouts ne manquent pas. Le patrimoine historique de l'île de Gavrinis ainsi que de l'île Berder, accessible à marée basse, attirent chaque année de nombreux visiteurs. Ses plages ont un caractère familial ; ses circuits pédestres en bord de mer avec de magnifiques points de vue sur le golfe ou autour de la réserve naturelle sont appréciés des amateurs de rêve.

Le charme discret du vieux bourg animé par des commerçants dynamiques, fait place à un marché festif et convivial le dimanche matin et à quatre marchés nocturnes l'été.

On peut s'adonner aux joies de la pêche à pied et à la ligne, se détendre au tennis et suivre des séances d'initiation ou de perfectionnement en catamaran ou planche à voile.

L'offre d'hébergement y est très diversifiée.

A voir, à faire

- » L'église Notre-Dame (1879-1880).
- » La chapelle Sainte-Anne (1885).
- » La tour de l'île de Berder (1885).
- » Les anciens marais de Pen en Toul.
- » Le cairn sur l'île de Gavrinis (IV^e millénaire avant Jésus-Christ).
- » Loisirs et activités:
 - Plages.

- Catamaran, planche à voile.
- Pêche à pied et à la ligne.
- Tennis.

Évènements

- » Feu de la St Jean en juin.
- » La Semaine du Golfe tous les 2 ans pendant la Semaine de l'Ascension.
- » Feu d'artifice le 13 juillet.
- » Feu d'artifice le 14 août.
- » Marchés nocturnes les 2 derniers jeudis de juillet et les 2 premiers d'août.
- » Marché le dimanche.

Locmariaquer



La petite commune de Locmariaquer prend place en Bretagne, au cœur du département du Morbihan. Elle se situe à l'embouchure du golfe du Morbihan, non loin d'Auray, dans l'arrondissement de Lorient. Possédant également un accès sur le golfe de Quiberon, elle bénéficie d'un important littoral sur l'océan Atlantique.

Peuplée dès l'époque gallo-romaine, la ville de Locmariaquer a connu un important essor à la fin du XIX^e siècle à travers l'ostréiculture. Encore aujourd'hui, l'exploitation des huîtres est l'une des principales sources de revenu de cette cité qui sent bon la Bretagne traditionnelle.

Désormais, le tourisme s'est également ajouté à ces activités d'élevage, notamment pour les belles plages qui encadrent Locmariaquer, ainsi que par le patrimoine historique et architectural de la commune. La tranquillité des lieux et la qualité du cadre en font un site touristique très apprécié dans la région.

A voir, à faire

De style roman, l'église Notre-Dame de Kerdro a été construite entre le XI^e et le XII^e siècle. Classée aux Monuments Historiques, elle a été remaniée entre le XVII^e et le XVIII^e siècle, et son clocher a été édifié au début du XIX^e siècle. A l'intérieur, il est possible d'admirer des vitraux contemporains, datant de 1960, et représentant pour certains les grandes activités de la commune comme la pêche, les poissons, l'ostréiculture, ou encore les dolmens et les menhirs. Le bénitier a été classé aux Monuments Historiques, tout comme les tableaux et les retables, tandis que le transept et l'abside ont été inscrits. La ville accueille d'autres chapelles sur son territoire, à l'instar de celles du Moustoir, de Saint-Pierre ou de Saint-Michel. Installée en 1946 par Jules-Charles Le Bozec en remplacement de celle de 1883 détruite par les Allemands lors de la Seconde Guerre mondiale, la statue de Notre-Dame de Kerdro se dresse fièrement sur la pointe de Kerpenhir. En granit et haute de 2,70 mètres, elle représente une Vierge à l'Enfant, évoquant la légende de la Vierge ayant un jour sauvé la vie à tout l'équipage d'un navire en lui faisant signe d'éviter une tempête.

On retrouve sur le territoire de Locmariaquer, plusieurs dolmens et autres menhirs témoignant d'une occupation humaine très ancienne. Vous pourrez notamment admirer le Grand menhir brisé d'Er Grah. Avec ses 20 mètres, il est le plus grand du monde et est aujourd'hui brisé en quatre morceaux. Ne manquez pas non plus les Pierres plates, un dolmen de 25 mètres en partie gravé, le cairn de la Table des Marchands, ou encore le tumulus du Mané-Lud.

Ancien port de pêche côtière, le port de Locmariaquer a été édifié au début du XX^e siècle. Il fait face à la station balnéaire de Port-Navalo et sert aujourd'hui de port de plaisance. Entre avril et septembre, des croisières sont proposées pour découvrir les charmes du golfe du Morbihan.

Locmariaquer propose également plusieurs plages pour se baigner ou pratiquer différentes activités nautiques, comme la Grande plage, la plage du Rolay ou encore la plage Saint-Pierre. Différents sentiers de randonnée sont aussi accessibles, avec des sentiers côtiers ou des chemins menant en pleine campagne.



Évènements

Le marché se tient tous les mardis et samedis matin.
En août, la fête de l'huître met à l'honneur ce coquillage très apprécié dans la région.
Également de juin à septembre, le festival de photos du Mor Braz propose des expositions de plein air et en grand format.

Morlaix



Morlaix est une ville du Finistère, en région Bretagne, à 55 km au nord-est de Brest. La cité s'est développée sur les hauteurs surplombant l'estuaire de la rivière homonyme de Morlaix, formée par la confluence des cours du Jarlot et du Queffleuth. L'estuaire sépare les régions historiques du Léon et du Trégor.

Morlaix a pris son essor à partir du XI^e siècle après la construction d'un premier château seigneurial. La cité est rattachée au duché de Bretagne au XII^e et au XVI^e siècle, en 1522, des troupes anglaises envahissent la ville avant d'en être repoussées. Un nouveau château est alors édifié. La fabrication et le commerce des toiles de lin contribuent ensuite à la prospérité de Morlaix, puis une manufacture de tabac y est aménagée au XVII^e.

Édifiée sur les pentes dominant l'estuaire, la ville est dotée en 1864 d'un viaduc haut de quelque 60 m qui ajoute à son pittoresque lors de la réalisation de la voie ferrée Paris-Brest.

Comptant près de 17 000 habitants, malgré les dommages occasionnés par les bombardements lors de la Seconde guerre, Morlaix offre un cœur historique authentique le long des venelles étroites. Son riche patrimoine bâti, sa vitalité culturelle comme son environnement côtier typique font de cette ville d'art et d'histoire une étape incontournable.

A voir, à faire

Certes pentues, les venelles pittoresques qui mènent au cœur de la vieille ville et le traversent sont jalonnées de nombre de joyaux en terme de patrimoine.

C'est le cas de l'ancien couvent des Jacobins et de son église fondés au XIII^e siècle. Le bâtiment abrite depuis la fin du XIX^e siècle une partie du musée de la ville (expositions consacrées aux beaux-arts). La seconde partie est localisée dans l'une des nombreuses maisons dites à pondalez (des ponts-galeries) et à colombages de la cité, dans la Grand'Rue (collections axées sur l'histoire et le patrimoine). Musée ouvert d'octobre à juin: du mardi au samedi de 10h à 12h et de 14h à 17h. Le dernier dimanche du mois de janvier à mai: de 14h à 17h. De juin à octobre de 10h à 12h30 et de 14h à 18h. Ouvert les jours fériés et dimanches. Tarif : 3 euros pour chaque partie du musée (billet couplé : 4,50 euros). Renseignements au 02 98 88 68 88.

L'église Saint-Mélaine (du nom du prieuré fondé au XII^e siècle) a été érigée à la fin du XV^e siècle dans un style gothique flamboyant. A voir à l'intérieur, sa charpente remarquable et des statues datant du XV^e au XIX^e siècle.

A voir encore, le quartier et l'église Saint-Mathieu, premier édifice de style Renaissance de la région. On y admire une statue "ouvrante" en bois doré de la fin du XIV^e siècle. Lorsqu'elle est ouverte on y distingue une Trinité et des scènes peintes du nouveau Testament. Cette statue provient de la région de Cologne (elle fut commandée par des tisserands de la ville). On n'oubliera pas le théâtre à l'italienne (1888), la fontaine des Carmélites (XV^e siècle), la Manufacture des tabacs (XVIII^e), ni bien sûr le viaduc ferroviaire de 1864 en granit provenant de l'Île-Grande. On peut accéder au premier étage de l'ouvrage d'art.

Enfin, dans la baie de la ville, le château défensif du Taureau édifié au XVI^e siècle fut remanié par Vauban et fut un temps transformé en prison. Au XX^e siècle, il fut une résidence secondaire huppée puis une école de voile avant d'être désormais géré par la chambre de commerce.

Moins austère, le château de Suscinio (ancienne résidence de corsaire) et son parc botanique valent aussi le détour.



Tous ces éléments de patrimoine peuvent faire l'objet de parcours de visites guidées, pour groupes ou individuels. Renseignements et réservations au 02 98 62 14 94.

Pour des randonnées pédestres ou VTT incluant la ville, les quais, le port de plaisance et bien sûr la baie de Morlaix, renseignements au 02 98 62 14 94 ou 02 99 28 44 30.

Pour le sport comme le farniente, on profitera volontiers de la piscine de la Boissière, dotée de bassins de natation et d'équipements ludiques et dont le toit s'ouvre en été... Entrée : 1,90 et 3,90 euros. Renseignements au 02 98 88 48 70.

Évènements

Début avril, sur trois jours, le festival Panoramas programme sur trois jours concerts et spectacles de musique électro, rock, hip-hop, ciné-concerts, danse, théâtre.

Inauguré lors de la fête de la musique en juin, le Bel Été programme des concerts ou spectacles de rue chaque mercredi de la belle saison du 14 juillet jusqu'à la mi-août. Il propose aussi une fête bretonne le second dimanche de juillet. Entrée gratuite.

En juillet, la courses cycliste de la Ronde du Viaduc attire un public nombreux pour cette épreuve spectaculaire, et le premier week-end de novembre, la ville est très animée lors du semi-marathon Saint-Pol de Léon-Morlaix.

Enfin, produits de la mer et du riche terroir breton sont en vedette le samedi, place des Otages, place Souvestre et place Allende, à l'occasion du marché hebdomadaire.

Vannes



Vannes, port du Golfe du Morbihan, au centre du "grand ouest", est un lieu magique où la mer, la terre, le ciel se mêlent en paysages changeants et insolites. Un environnement riche et varié qu'il convient de mettre en valeur et de préserver.

Historique et moderne, Vannes séduit autant par ses remparts et son centre médiéval que par son université et ses entreprises tournées vers l'avenir.

La ville fut fondée par les Romains après leur victoire sur les Vénètes en 56 avant JC. Les armées de Jules César, victorieuses conquièrent toute l'Armorique.

Darioritum (premier nom de la ville) se développe sur une colline (aujourd'hui le quartier St Patern). Dès le III^e siècle un castrum est construit afin de protéger les habitants des menaces des Barbares.

Après la chute de l'empire romain au V^e siècle, Venetis remplace Darioritum, la ville antique est abandonnée et devient un faubourg. La ville médiévale se développe peu à peu à l'intérieur des fortifications. C'est à cette époque que Vannes devient un évêché (un des premiers de Bretagne).

En 1532, François 1^{er}, séjourne à Vannes pour préparer le traité d'union entre la Bretagne et la France.

A la fin du XVII^e, l'exil des parlementaires bretons sur ordre de Louis XIV donne un nouvel essor à la ville. On construit de nombreux hôtels particuliers et la ville s'étend à l'extérieur de l'enceinte.

C'est dans la seconde moitié du XIX^e siècle que Vannes prend un autre visage. Un développement urbain est engendré par l'arrivée du chemin de fer en 1862 et l'installation de deux régiments d'artillerie après la défaite de 1870. On inaugure aussi à cette époque l'hôtel de ville, la préfecture et le tribunal. Vannes a peu souffert de la Seconde Guerre mondiale. Aujourd'hui la ville valorise ses atouts touristiques grâce à une mise en valeur de ses vieux quartiers et à sa proximité du Golfe du Morbihan.

A voir, à faire

- » Visites guidées sous la conduite d'un conférencier.
- » Musée d'histoire et d'archéologie.
- » Musée des Beaux Arts.



Évènements

- » Aquarium.
- » Jardin des Papillons.
- » Départ de croisières dans le Golfe du Morbihan...
- » Festival international de la photo de mer.
- » Fête de la Bretagne en mai.
- » Festival de jazz.
- » Fêtes d'Arvor.
- » Fêtes historiques.
- » Festival les Celti Vannes.



Fiches balades

GR Rhuys-Vilaine (Officiel) : étape 18 Arzon de Tumiac à Port Navalo



Depuis Port Crouesty, l'un des plus grands ports de plaisance de Bretagne, jusqu'à Port Navalo, ayant gardé tout son charme, découvrez deux sites contrastés. Ils sont reliés par des morceaux d'histoires, restés accrochés au Cairn du Petit Mont ou au tumulus de César. Distance réelle 10.5 km • Dénivelé positif cumulé: 160 m. - Départs possibles à: Arzon de Tumiac ou Port Navalo . Cet itinéraire est balisé en rouge et blanc et signalé en double sens. Vous pouvez donc démarrer votre randonnée au point du circuit de votre choix. - Et le GR Rhuys-Vilaine dans tout ça ? L'étape 18 "Bout de Presqu'île" Arzon de Tumiac à Port Navalo compose un des nombreux tronçons du Grand itinéraire de Randonnée Rhuys-Vilaine labellisé par la FFRP. - Vous pouvez donc utiliser les tronçons à votre guise pour vos randonnées, quelles soient simplement l'activité d'une journée, d'un WE ou d'un séjour plus long en itinérance ! Pratique: chaque étape propose au moins un hébergement ouvert à l'année au départ ET à l'arrivée ! Pour visualiser l'ensemble du GR Rhuys-Vilaine consultez le circuit "GR Rhuys-Vilaine officiel en entier"

Commune de départ

Arzon

Type de balade

Randonnée pédestre

Difficulté

Moyenne

Durée moyenne

2h45

Kilométrage

9 km

Dénivelé

189m

Accès

Départ depuis la commune d'Arzon, latitude 47.534012434 (N 47° 32' 2"), longitude -2.873645448 (W 2° 52' 25")

Itinéraire

- » Arzon (Tumiac)
- » Arzon (Port Navalo)



GR Rhuys-Vilaine (Officiel) : étape 19 Arzon de Port navalo à Pen castel



Avec l'étape n° 19, vous prendrez pleinement conscience de la géographie originale du Golfe du Morbihan. Chaque pointe du sentier côtier du golfe vous dévoile un point de vue différent sur quelques-unes des fameuses « 365 îles » du Golfe. Votre étape vous fera découvrir le moulin à marées de Pencastel, aujourd'hui transformé en lieu d'exposition original. Distance réelle 10.5 km • Dénivelé positif cumulé: 160 m. - Départs possibles à: Arzon de Port navalo ou de Pen castel. Cet itinéraire est balisé en rouge et blanc et signalé en double sens. Vous pouvez donc démarrer votre randonnée au point du circuit de votre choix. - Et le GR Rhuys-Vilaine dans tout ça ? L'étape 19 "Pointes sur le Golfe" Arzon de Port navalo à Pen castel compose un des nombreux tronçons du Grand itinéraire de Randonnée Rhuys-Vilaine labellisé par la FFRP. Vous pouvez donc utiliser les tronçons à votre guise pour vos randonnées, quelles soient simplement l'activité d'une journée, d'un WE ou d'un séjour plus long en itinérance ! Pratique: chaque étape propose au moins un hébergement ouvert à l'année au départ ET à l'arrivée ! Pour visualiser l'ensemble du GR Rhuys-Vilaine consultez le circuit "GR Rhuys-Vilaine officiel en entier"

Commune de départ

Arzon

Type de balade

Randonnée pédestre

Difficulté

Moyenne

Durée moyenne

3h25

Kilométrage

11 km

Altitude au départ

1m

Dénivelé

236m

Accès Départ depuis la commune d'Arzon, latitude 47.549779903 (N 47° 32' 59"), longitude -2.907921532 (W 2° 54' 29")

Itinéraire

- » Port Navalo (Arzon)
- » Pen castel (Arzon)



GR Rhuys-Vilaine (Officiel) : étape 20 Arzon Moulin Pen Castel à Sarzeau Brillac



Après avoir profité de l'exposition en cours au Moulin de Pen Castel, cette 20ème étape vous emmène le long des rives du Golfe du Morbihan. Profitez du reflet des lumières changeantes du Golfe. Avant d'arriver à Brillac, n'hésitez pas à vous arrêter sur le petit port du Logeo ! Distance réelle 11 km • Dénivelé positif cumulé: X m. - Départs possibles à: Arzon Moulin Pen Castel ou Sarzeau Brillac. Cet itinéraire est balisé en rouge et blanc et signalé en double sens. Vous pouvez donc démarrer votre randonnée au point du circuit de votre choix. - Et le GR Rhuys-Vilaine dans tout ça ? L'étape 20 "Vue sur le Golfe" Arzon Moulin Pen Castel à Sarzeau Brillac compose un des nombreux tronçons du Grand itinéraire de Randonnée Rhuys-Vilaine labellisé par la FFRP. - Vous pouvez donc utiliser les tronçons à votre guise pour vos randonnées, quelles soient simplement l'activité d'une journée, d'un WE ou d'un séjour plus long en itinérance ! Pratique: chaque étape propose au moins un hébergement ouvert à l'année au départ ET à l'arrivée ! Pour visualiser l'ensemble du GR Rhuys-Vilaine consultez le circuit "GR Rhuys-Vilaine officiel en entier"

Commune de départ

Arzon

Type de balade

Randonnée pédestre

Difficulté

Moyenne

Durée moyenne

3h15

Kilométrage

11 km


Dénivelé

167m

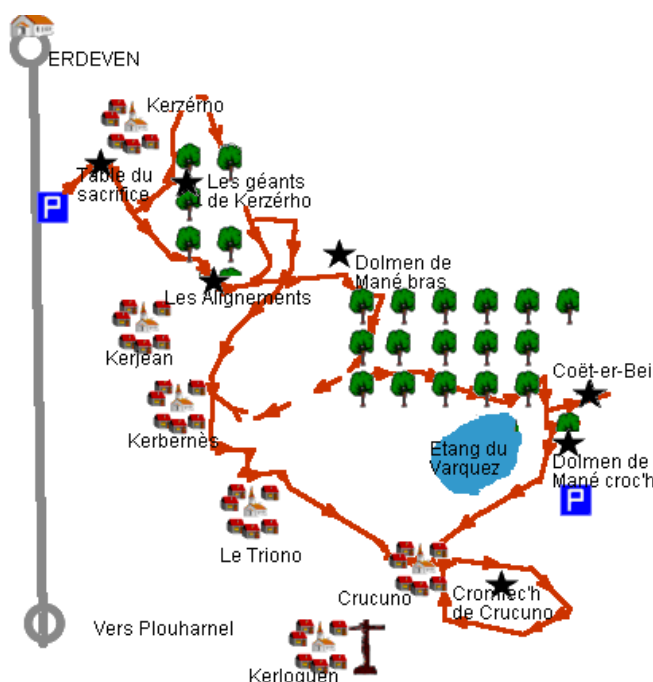
Accès	Départ depuis la commune d'Arzon, latitude 47.552551935 (N 47° 33' 9"), longitude -2.870303965 (W 2° 52' 13")
Itinéraire	<ul style="list-style-type: none"> » Arzon (Moulin Pen Castel) » Sarzeau (Brillac)



Le Grand Arc Mégalithique



Le patrimoine mégalithique d'Erdeven entre landes et forêts.



Commune de départ
Erdeven

Type de balade
Randonnée pédestre

Difficulté
Facile

Durée moyenne
2h30

Période conseillée
de janvier à décembre

Environnement
Campagne

Kilométrage
9 km

Accès

Du centre d'Erdeven prendre la D 781 en direction de Plouharnel, à 1,5 km le parking voiture se trouve à gauche.

Itinéraire

Prendre le sentier en direction des géants de Kerzérho. Puis Mané Bras, la grande colline. Au retour sur le chemin, continuer vers Mané Croc'h ou prendre le raccourci qui mène vers Kerbernès. A l'intersection prendre à droite vers Mané Cro'h, vers la chaise de César au lieu-dit Coët-er-Blei. Puis Crucuno avec son dolmen érigé voici 6 000 ans. Puis prendre à droite pour trouver le Cromlec'h de Crucuno d'une forme extrêmement rare. Reprendre le chemin fléché Erdeven, continuer sur le chemin dans les bois, au fléchage Keravéon, prendre immédiatement le chemin à gauche fléché "les géants de Kerzérho" pour revenir au point de départ.

Activités de loisirs

Les possibilités de loisirs sont nombreuses. Vous pouvez retrouver ici une sélection d'activités complémentaires pour votre circuit. Certaines activités nécessitant une réservation, nous vous conseillons de prendre contact avant de vous rendre sur place.



[Balade en mer Golfe du Morbihan et les îles](#)
Sarl Belle Plaisance
24 chemin Gravellic, Arradon
Tel: 02 97 44 80 91 ou 06 09 85 71 63
Latitude: 47.6182944 (N 47° 37' 6")
Longitude: -2.8431000 (W 2° 50' 35")

[Petit train touristique avec circuit commenté](#)
Culture et pédagogie
7 rue de la villa P A de Montauban, Carnac
Tel: 02 97 24 06 29
Latitude: 47.5911663 (N 47° 35' 28")
Longitude: -3.0831249 (W 3° 4' 59")

[Balade guidée en kayak de mer dans le golfe du Morbihan](#)
Gîte&Contre-Gîte
Kerbernard, Bono
Tel: 06 77 01 11 09
Latitude: 47.6466289 (N 47° 38' 48")
Longitude: -2.9343471 (W 2° 56' 4")

[Croisière dans le Golfe du Morbihan et les îles](#)
Navix
9 allée loïc caradec / gare maritime, Vannes
Tel: 02 97 46 60 00
Latitude: 47.6377442 (N 47° 38' 16")
Longitude: -2.7622525 (W 2° 45' 44")



Hébergement et restauration

Le guide en ligne France-Voyage.com vous propose de nombreuses options d'hébergement et de restauration tout au long de vos vacances. En voici quelques-unes, pertinentes dans le cadre de ce circuit.

Restaurants



[Les Vénètes](#)

Restaurant Européen
9 Rue de la Carriere, Arradon
Latitude: 47.6143557 (N 47° 36' 52")
Longitude: -2.8308433 (W 2° 49' 51")

[Itsasoa](#)

Restaurant Européen
3 Rue Colary, Carnac
Latitude: 47.5827681 (N 47° 34' 58")
Longitude: -3.0786065 (W 3° 4' 43")

[La Belle Folie](#)

Restaurant Cuisine française
Lieu Dit Kergo, Ploemel
Latitude: 47.6510200 (N 47° 39' 4")
Longitude: -3.0716440 (W 3° 4' 18")

[Resto Novo - Vannes](#)

Restaurant Cuisine française
2 Rue Surcouf, Theix-Noyal
Latitude: 47.6445051 (N 47° 38' 40")
Longitude: -2.6991372 (W 2° 41' 57")

[Crêperie Brasserie Le "Moulin du Roy"](#)

Restaurant Crêperie
14 Place Gambetta, Vannes
Latitude: 47.6539062 (N 47° 39' 14")
Longitude: -2.7593675 (W 2° 45' 34")

[L'Atlantique](#)

Restaurant Cuisine française
16 Place Gambetta, Vannes
Latitude: 47.6537970 (N 47° 39' 14")
Longitude: -2.7592786 (W 2° 45' 33")

[Le Patio Sainte-Anne](#)

Restaurant Cuisine française
6, place de la liberation, Vannes
Latitude: 47.6591571 (N 47° 39' 33")
Longitude: -2.7639301 (W 2° 45' 50")

[À l'Image Sainte-Anne](#)

Restaurant Cuisine française
8, place de la Liberation, Vannes
Latitude: 47.6590903 (N 47° 39' 33")
Longitude: -2.7648001 (W 2° 45' 53")

[Le Moi de Mets](#)

Restaurant Cuisine française
19 Place Maurice Marchais, Vannes
Latitude: 47.6580621 (N 47° 39' 29")
Longitude: -2.7609647 (W 2° 45' 39")

[Auberge Le Ratelier](#)

Restaurant Cuisine française
4, chemin du Douet, Carnac
Latitude: 47.5821149 (N 47° 34' 56")
Longitude: -3.0803800 (W 3° 4' 49")

[Restaurant du Tumulus](#)

Restaurant Cuisine française
Chemin du Tumulus, Carnac
Latitude: 47.5863629 (N 47° 35' 11")
Longitude: -3.0738399 (W 3° 4' 26")

[L'Hortensia](#)

Restaurant Cuisine française
18, rue Sainte Brigitte, Theix-Noyal
Latitude: 47.6104375 (N 47° 36' 38")
Longitude: -2.6813099 (W 2° 40' 53")

[Iodé Restaurant](#)

Restaurant Italien
9 Rue Aristide Briand, Vannes
Latitude: 47.6583165 (N 47° 39' 30")
Longitude: -2.7485384 (W 2° 44' 55")

[BiBo ViNO](#)

Restaurant Cuisine française
18 Rue Emile Burgault, Vannes
Latitude: 47.6586232 (N 47° 39' 31")
Longitude: -2.7592494 (W 2° 45' 33")

[Le Rive Gauche](#)

Restaurant Cuisine française
5 Place Gambetta, Vannes
Latitude: 47.6540859 (N 47° 39' 15")
Longitude: -2.7574906 (W 2° 45' 27")

[Best Western Plus Hôtel Le Roof](#)

Restaurant Cuisine française
10, allée des Freres Cadoret, Vannes
Latitude: 47.6283003 (N 47° 37' 42")
Longitude: -2.7779200 (W 2° 46' 41")

[L'Accord Gourmet](#)

Restaurant Cuisine française
17 Rue Hoche, Vannes
Latitude: 47.6586988 (N 47° 39' 31")
Longitude: -2.7627285 (W 2° 45' 46")

[L'Indus](#)

Restaurant Indien
49 Rue de la Fontaine, Vannes
Latitude: 47.6607318 (N 47° 39' 39")
Longitude: -2.7547703 (W 2° 45' 17")



Chambres d'hôtes



[Chambres hôtes Anna. Elles sont labellisées](#)

●●● Maison avec 2 chambres
7 Rue Ker Anna, Ploeren
Tel : 02 97 40 03 42 ou 06 75 73 22 69
Latitude: 47.6557921 (N 47° 39' 21")
Longitude: -2.8674045 (W 2° 52' 3")

Locations de vacances



[Domaine Ô Fleurs de Sel](#)

●●● Villa pour 40 personnes
Lieu-dit Kergouret, Carnac
Tel : 06 31 40 14 42 ou 06 69 58 32 20
Latitude: 47.6329177 (N 47° 37' 59")
Longitude: -3.0472153 (W 3° 2' 50")

[Les Gîtes de Kermarquer](#)

●●●● Maison pour 4 personnes
Kermarquer, Ploemel
Tel : 02 97 56 87 41 ou 06 68 95 62 04
Latitude: 47.6462770 (N 47° 38' 47")
Longitude: -3.0835516 (W 3° 5' 1")

[Maisons de Pêcheur et Capitaine](#)

●●●● Maison pour 5 personnes
Chemin des statices, Séné
Tel : 06 24 26 12 66
Latitude: 47.5944217 (N 47° 35' 40")
Longitude: -2.7146575 (W 2° 42' 53")

[Maison au calme sur un terrain de 2 ha](#)

●●●●● Maison pour 4 personnes
Er rhanéguy, Surzur
Tel : 06 76 52 89 89
Latitude: 47.5987782 (N 47° 35' 56")
Longitude: -2.6468672 (W 2° 38' 49")

[Kermarine](#)

●●● Rez-de-jardin pour 2 personnes
2 ter hameau du numer, Larmor-Baden
Tel : 06 22 69 91 12
Latitude: 47.5908890 (N 47° 35' 27")
Longitude: -2.9036559 (W 2° 54' 13")

[Grand studio dans chaumière 18ieme siècle](#)

● Appartement pour 4 personnes
Kermarquer, Ploemel
Tel : 02 97 56 87 41 ou 06 68 95 62 04
Latitude: 47.6462770 (N 47° 38' 47")
Longitude: -3.0835516 (W 3° 5' 1")

[Gîte Charme classé3* wifi 150 m Golfe Morbihan](#)

●●●● Maison pour 6 personnes
1, rue de Langle, Séné
Tel : 06 73 65 96 41 ou 06 45 47 48 80
ou 03 83 57 16 35
Latitude: 47.6186780 (N 47° 37' 7")
Longitude: -2.7706986 (W 2° 46' 15")

[Gîtes de Cleisse](#)

Maison pour 15 personnes
Cleisse, Theix-Noyal
Tel : 02 41 52 33 80 ou 06 30 06 30 72
Latitude: 47.6188350 (N 47° 37' 8")
Longitude: -2.6071680 (W 2° 36' 26")

Campings



[Camping Sites et Paysages de Penboch](#)

★★★★ 192 emplacements sur 4ha
9 chemin de Penboch, Arradon
Tel : 02 97 44 71 29
Latitude: 47.6213531 (N 47° 37' 17")
Longitude: -2.8016179 (W 2° 48' 6")

Hôtels



2 hôtels à [Arradon](#)
2 hôtels à [Bono](#)
1 hôtel à [Crach](#)
1 hôtel à [Île-d'Arz](#)
2 hôtels à [Saint-Philibert](#)
5 hôtels à [Theix-Noyal](#)

4 hôtels à [Baden](#)
5 hôtels à [Carnac](#)
1 hôtel à [Île-aux-Moines](#)
4 hôtels à [La Trinité-sur-Mer](#)
1 hôtel à [Séné](#)
12 hôtels à [Vannes](#)

