

Autour du musée Robert Tatin

Livret voyage du circuit - Version du 3 février 2022



Table des matières

Information régionale	2
Mayenne.....	2
Carte du circuit	3
Programme du circuit	4
Jour 1.....	4
Jour 2.....	5
Jour 3.....	6
Fiches communes	10
Craon.....	10
Laval.....	10
Ménil.....	11
Saulges.....	12
Hébergement et restauration	13
Restaurants.....	13
Chambres d'hôtes.....	13
Hôtels.....	13



Conditions d'utilisation: Les informations contenues dans ce document sont indicatives, et doivent être reconsidérées pour la période de visite effective en fonction de la saison, des horaires d'ouverture, et du mode de transport. L'impression de ce document est autorisée dans le cadre d'un usage privé uniquement. Malgré le soin apporté au traitement des informations, France-Voyage.com ne peut garantir l'exactitude ou l'exhaustivité des informations mises à la disposition dans ce document. En conséquence, France-Voyage.com décline toute responsabilité pour toute imprécision ou omission portant sur ces informations. Les textes, images et photos contenus dans ce document sont protégés. Toute représentation, reproduction intégrale ou partielle sans consentement préalable est considérée comme illicite.



Information régionale

Mayenne



Au coeur de l'ancienne province du Maine, aux portes de l'Anjou et de la Bretagne, la ville d'Art et d'Histoire de Laval, les villages médiévaux de Sainte-Suzanne et de Saint-Denis-d'Anjou, la cité gallo-romaine de Jublains, les grottes préhistoriques de Saulges, les châteaux de [Mayenne](#), Lassay et Craon, la basilique d'Évron ou encore le moulin à eau de Thévalles sont autant de lieux qui font la richesse du patrimoine historique mayennais. Le territoire de la Mayenne, c'est aussi ses paysages vallonnés, à la fois doux et reposants, dont les attraits invitent à la détente ou à la pratique de loisirs de plein air...

Gastronomie

[Le boeuf fermier du Maine](#)

Label IGP et Label Rouge témoignent de la qualité du boeuf fermier du Maine. Un savoir-faire ancestral basé sur un mode d'élevage respectueux, dans lequel les animaux bénéficient d'une alimentation traditionnelle et évoluent dans de vastes prairies ombragées au moins sept mois par an. Le terroir du boeuf fermier du Maine correspond à celui de la région naturelle du Maine ; les principales races à viande représentées sont la Blonde d'Aquitaine, la Charolaise, la Limousine et la Rouge des Prés. Le boeuf fermier du Maine, une viande tendre et savoureuse, de surcroît riche en oméga 3, qui, selon les morceaux, pourra être grillée, rôtie, braisée ou mijotée.

[Le pommeau du Maine](#)

Doté d'une Appellation d'Origine Contrôlée, le pommeau du Maine est constitué de moût de pommes et d'eau-de-vie de cidre, et est vieilli en fût de chêne pendant deux à trois ans. S'il se déguste frais à l'apéritif, le pommeau du Maine, aux arômes subtils de fruits secs, de fruits cuits, de cacao ou de miel, peut aussi accompagner foie gras, huîtres chaudes, roquefort, melon ou encore tarte aux pommes.

Plusieurs producteurs de la Mayenne proposent cette spécialité au goût incomparable.

À visiter, le verger conservatoire de Sainte-Anne de Champfrémont, qui regroupe pas moins de 70 espèces différentes de pommiers !

[Le Port Salut](#)

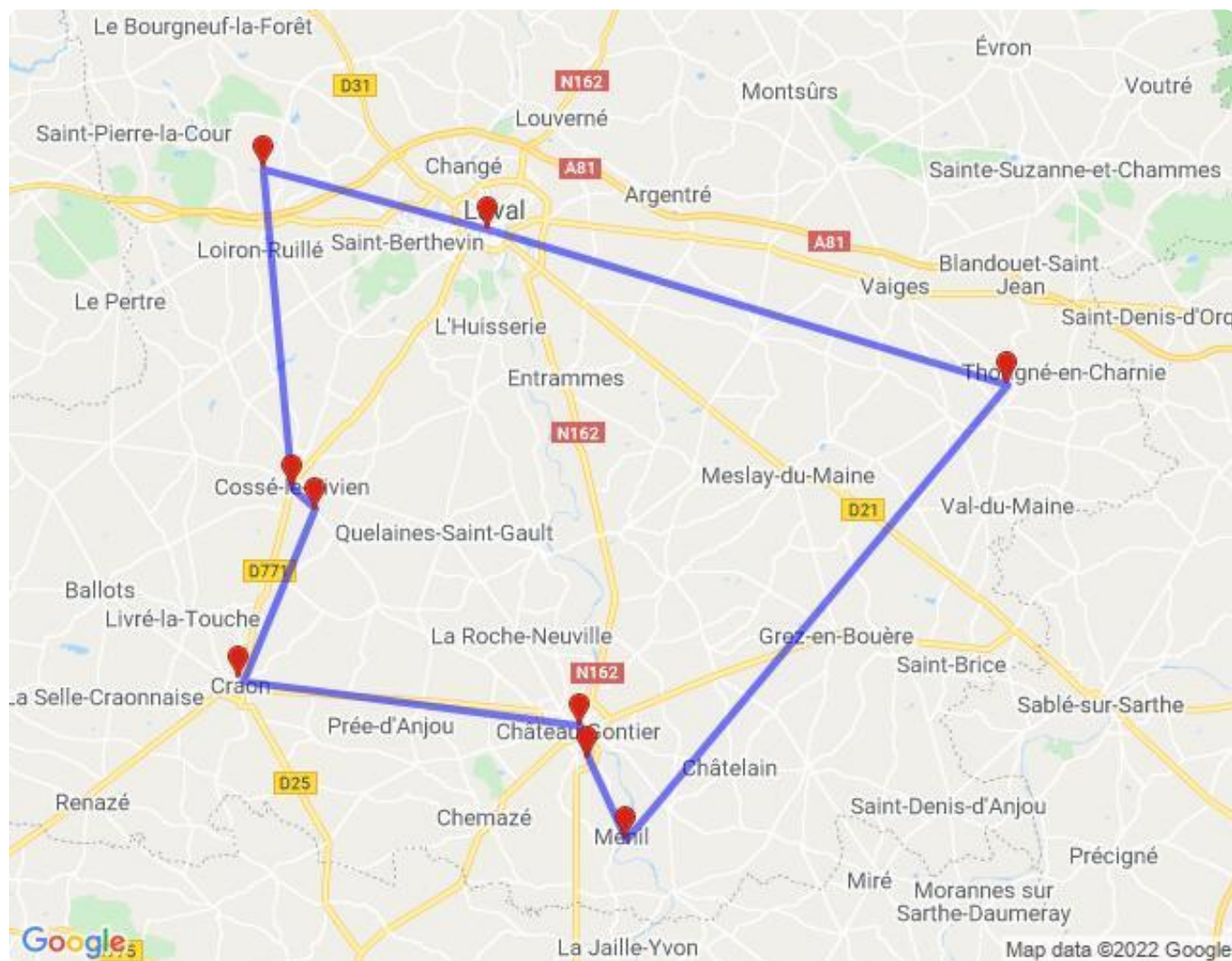
Le Port Salut est un fromage en petite meule d'environ vingt centimètres de diamètre et fabriqué à partir de lait de vache pasteurisé. Sa croûte orangée est un plastifiant alimentaire, et sa pâte demi-molle est de couleur jaune clair. Ce fromage bénéficie d'une texture moelleuse à souhait et d'un goût doux et légèrement fruité aux teintes de noisette. Idéal pour les enfants, le Port Salut a également une faible odeur qui ne les repousse pas. Il est idéal en fin de repas avec un verre de vin rouge bien corsé.

Ce fromage célèbre dans toute la France doit son nom à l'abbaye du Port-du-Salut à Entrammes. Il fut élaboré là-bas par des moines cisterciens de la Trappe dès 1815, mais ce n'est pas avant 1873 qu'il fut mis sur le marché parisien pour la vente au grand public. La marque a, quant à elle, été déposée en 1874.



Carte du circuit

La carte ci-dessous offre une vue générale du circuit. Le trajet est dessiné en bleu, alors que les étapes sont indiquées par des points rouges.



Programme du circuit

Jour 1



Départ depuis Cossé-le-Vivien en direction de la première étape 30 min



L'abbaye de Clairmont

1h00

Cette ancienne abbaye cistercienne s'élève au coeur d'un environnement champêtre

Coordonnées GPS: Latitude 48.0978525 (N 48° 5' 52") - Longitude -0.9334677 (W 0° 56' 0")

Nichée dans un environnement champêtre, composé de bois, de prés et d'étangs, l'abbaye cistercienne Notre-Dame de Clairmont, ou Clermont, située sur la commune d'Olivet, fut fondée en 1152 par saint Bernard. Un ensemble harmonieux, qui conserve de son passé monastique, des bâtiments d'origine aujourd'hui classés Monument Historique: église abbatiale aux dimensions impressionnantes, bâtiment des frères convers avec cellier et réfectoire surmontés de voûtes en schiste...



Trajet jusqu'à la prochaine étape 25 min



Laval

1h20

Son Vieux-Château, ses rues médiévales, son jardin de la Perrine...

Coordonnées GPS: Latitude 48.0687780 (N 48° 4' 8") - Longitude -0.7720631 (W 0° 46' 19")

Logée sur les bords de la rivière Mayenne, au coeur de l'ancienne province du Maine, la ville d'Art et d'Histoire de Laval, fondée au XI^e siècle, a conservé de son riche passé un patrimoine remarquable.

Monument phare de la cité et résidence des comtes de Laval jusqu'en 1794, le Vieux-Château des XI^e-XVI^e siècles, flanqué d'un imposant donjon circulaire, accueille de nos jours un musée d'Art naïf, dont les œuvres, comme celles du peintre lavallois Henri Rousseau dit le Douanier, constituent l'une des plus belles collections d'art naïf d'Europe !

Après avoir admiré les trésors du Vieux-Château, amateurs de vieilles pierres, donnez-vous en à coeur joie en partant flâner le long des rues médiévales de Laval ! Une occasion idéale pour contempler des témoignages d'un autre temps, tels les pittoresques façades à colombages et encorbellement, la cathédrale de la Sainte-Trinité, ou encore la porte Becheresse, vestige de l'enceinte médiévale, dont l'une des deux tours à mâchicoulis fut autrefois la maison natale du peintre Henri Rousseau.

Non loin de la porte Becheresse, poursuivez votre promenade en empruntant la jolie promenade Anne d'Alègre, au pied des remparts, dont le tracé mènera vos pas jusqu'aux abords du splendide jardin de la Perrine. Dominant du haut de son éperon rocheux la vallée de la Mayenne, ce jardin public, prisé des Lavallois, se compose d'une roseraie magnifique, d'un parc à l'anglaise et d'un espace de jeux pour les enfants. De belles essences variées, telles que cèdres, tilleuls, séquoia géant,



ginkgo biloba et magnolias, s'y succèdent pour le plus grand plaisir des yeux...

Dans un autre registre, pour tout savoir sur le lait et ses produits dérivés, direction le Lactopôle André Besnier, qui, avec plus de 4000 objets et documents, est le plus grand musée laitier et fromager du monde ! Vaste de plus de 5000 m2, ce lieu se consacre aussi à l'histoire du Groupe Lactalis, qui, au XX^e siècle, fit passer l'activité laitière de l'artisanat à l'industrie de pointe.

L'été, de nombreuses activités sont proposées pour découvrir ou redécouvrir autrement les attraits lavallois: découverte de la ville en bateau-promenade, en petit train ; visite théâtralisée aux flambeaux ; balade en barque, pédalo ou canoë au départ de la halte fluviale...

[Pour plus d'informations, consultez la fiche commune de Laval...](#)



Déjeuner

1h30




Laval

2h40

Son Vieux-Château, ses rues médiévales, son jardin de la Perrine...

Suite de la visite...



Détente

1h00

Jour 2



Trajet jusqu'à la prochaine étape

42 min



Le canyon et les grottes de Saulges

3h15

Cette partie encaissée de la vallée de l'Erve est classée Natura 2000

Coordonnées GPS: Latitude 47.9942515 (N 47° 59' 39") - Longitude -0.4000729 (W 0° 24' 0")

Creusé par la rivière Erve, un affluent de la Sarthe, le canyon de Saulges est un site protégé, classé Natura 2000. À la fois sinueuse et encaissée, cette partie de la vallée de l'Erve présente la particularité d'être ponctuée de cavités. Une vingtaine de grottes y sont recensées, et deux d'entre elles se visitent: celle de Margot, refuge des chauves-souris l'hiver, et celle de Rochefort, toutes deux recelant nombre de vestiges préhistoriques.

Le canyon de Saulges, c'est aussi ses paysages de landes et de pelouses sèches, où paissent tranquillement moutons noirs d'Ouessant et aurochs. Un endroit paisible, idéal pour se ressourcer, se promener le long de la rivière ou tout simplement pique-niquer. Autre attrait des lieux, les parois rocheuses des falaises qui bordent l'Erve sont particulièrement propices à l'escalade. Pas moins de 150 voies en accès libre y sont aménagées !

Il est possible, au départ du canyon, de rejoindre le village de Saulges, via un sentier pédestre. Cette petite cité de caractère dispose de deux belles églises, l'une romane,



l'autre mérovingienne.

[Pour plus d'informations, consultez la fiche commune de Saulges...](#)



Pique-nique (pensez à prévoir votre casse-croûte)

1h30



[Le canyon et les grottes de Saulges](#)

15 min

Cette partie encaissée de la vallée de l'Erve est classée Natura 2000

Suite de la visite...



Trajet jusqu'à la prochaine étape

54 min



[La vallée de la Mayenne](#)

2h35


Cet itinéraire paisible est ponctué de belles découvertes...

Coordonnées GPS: Latitude 47.7748878 (N 47° 46' 30") - Longitude -0.6732640 (W 0° 40' 24")

Après avoir pris naissance au pied du mont des Avaloirs, dans le département de l'Orne, la rivière Mayenne, d'une longueur totale de près de 200 kilomètres, parcourt le département de la Mayenne en traversant des paysages paisibles et verdoyants, ainsi que de belles villes, telles que Mayenne, Laval et Château-Gontier, au riche patrimoine. Ponctué d'écluses, cette jolie rivière se prête particulièrement au tourisme fluvial: croisière en bateau-promenade, balade en canoë-kayak ou en barque, navigation en pénichette, partie de pêche, tous les moyens sont bons pour découvrir les charmes de la vallée de la Mayenne... À ces diverses activités sur l'eau s'ajoute la possibilité de s'adonner à la pratique du vélo ou de la marche le long d'un itinéraire de 85 kilomètres empruntant le chemin de halage, entre Mayenne et Daon. D'intéressants panneaux présentant la faune, la flore et le patrimoine bâti, ponctuent en outre le parcours.

À Ménil se trouve le dernier bac de la Mayenne, qui permet aux habitants comme aux touristes de traverser la rivière pour rejoindre l'autre rive en direction de Coudray.

[Pour plus d'informations, consultez les fiches communes de Laval, Ménil...](#)



Détente

1h00

Jour 3



Trajet jusqu'à la prochaine étape

9 min





Le Refuge de l'Arche

3h15

Un havre de paix pour près de 1500 animaux de faune locale ou exotique...

Coordonnées GPS: Latitude 47.8141365 (N 47° 48' 51") - Longitude -0.7001048 (W 0° 42' 0")

C'est dans un environnement verdoyant, vaste de 15 hectares, sur la commune de Saint-Fort, près de Château-Gontier, que s'étend le Refuge animalier de l'Arche, un véritable havre de paix pour près de 1500 animaux, de faune locale ou exotique. Trouvés blessés, malades, maltraités ou abandonnés, mammifères, oiseaux et reptiles retrouvent ici tranquillité et équilibre après une vie perturbée. Une fois soignés et guéris, les animaux sont relâchés dans leur milieu naturel ; seuls les plus dépendants de l'homme sont gardés. Une grande aventure digne de l'arche de Noé, dont l'histoire a commencé en 1974, avec un animal recueilli sur le bord d'une route par une bande de copains...

Ouvert au public toute l'année, le Refuge de l'Arche met à la disposition de ses visiteurs des terrasses de vision et d'observation, permettant d'admirer les animaux en toute quiétude, ainsi que des panneaux et supports pédagogiques. Parmi les 150 espèces présentes, citons le lion, l'ours, le tigre, le léopard, le loup, le singe, la chouette, le hibou, le héron ou encore la cigogne. Trois parcours de découverte y sont proposés: circuit long - circuit court - circuit champêtre !



Pique-nique (pensez à prévoir votre casse-croûte)

1h30



Le Refuge de l'Arche

15 min

Un havre de paix pour près de 1500 animaux de faune locale ou exotique...

Suite de la visite...



Trajet jusqu'à la prochaine étape

6 min



Château-Gontier

1h40

Cité fleurie dominant la Mayenne

Coordonnées GPS: Latitude 47.8300659 (N 47° 49' 48") - Longitude -0.7063437 (W 0° 42' 23")

Classée parmi les plus beaux détours de France, la cité millénaire de Château-Gontier, traversée par la rivière Mayenne, allie patrimoine bâti et attraits paysagers. Son centre historique, dans la ville haute, aux rues étroites ponctuées d'hôtels particuliers, laisse entrevoir un riche passé, lié au commerce des toiles de lin. Datée du XI^e siècle, l'église romane Saint-Jean-Baptiste, dotée d'une crypte remarquable, est la plus ancienne église de Château-Gontier. Non loin de là, à l'intersection de la Grande Rue et de la rue Jean Bourré, se dresse l'hôtel Fouquet, du XVII^e siècle, dont l'intérieur abrite aujourd'hui le musée d'Art et d'Archéologie.

Sur la rive gauche de la Mayenne, dans le quartier du Faubourg, s'élève l'ancien couvent des Ursulines, un joyau architectural de la cité fondé au XVII^e siècle, de nos jours réhabilité en centre culturel. Sa visite permet tour à tour d'admirer l'église de la Trinité, de style jésuite, le cloître et les bâtiments conventuels, ainsi que l'élégant manoir seigneurial de la Touche du XV^e siècle.



Profitez d'un moment de détente pour aller flâner dans l'un ou plusieurs des nombreux espaces fleuris de Château-Gontier, dont les incontournables sont le jardin du Bout du Monde, près de l'église Saint-Jean-Baptiste, avec ses diverses essences, sa glacière du XVII^e siècle et sa belle vue sur la vallée de la Mayenne, et le jardin des Senteurs, près de la rivière, dans lequel se déploient plantes aromatiques et fleurs odorantes.



Trajet jusqu'à la prochaine étape

20 min



[Le château de Craon](#)

1h40

Un joyau du XVIII^e siècle classé Monument Historique

Coordonnées GPS: Latitude 47.8514245 (N 47° 51' 5") - Longitude -0.9476244 (W 0° 56' 51")

Remarquablement préservé, le château de Craon, sur la colline de Guinefol, fut édifié au XVIII^e siècle par le marquis d'Armaillé. Propriété du comte et de la comtesse de Guébriant, ce monument historique, en pierre blanche de la Loire, a conservé ses intérieurs d'époque ; un décor dans le style Louis XVI, aux belles boiseries, reflétant l'atmosphère de l'Ancien Régime... Le grand vestibule et son escalier d'honneur, la salle à manger, la chambre Ovale ou encore le salon de musique sont autant de lieux qui s'admirent au fil d'une visite guidée, cette dernière étant possible aux mois de juillet et août.

Autour du château, un vaste parc de 47 hectares, labellisé Jardin Remarquable, regroupe un jardin à la française, un parc à l'anglaise de 42 hectares aux arbres séculaires, et un potager familial dans lequel se nichent fleurs, légumes et vieux arbres fruitiers. En flânant dans le parc, vous pourrez également admirer une chapelle, un lavoir-buanderie, ainsi qu'une glacière du XIX^e siècle...

Le centre ancien de Craon, campé sur les bords de l'Oudon, mérite le détour pour ses maisons à pans de bois, ses halles de 1850, et son lavoir du Pré de la Liberté, qui se révèle être le plus grand de la Mayenne !

[Pour plus d'informations, consultez la fiche commune de Craon...](#)



Trajet jusqu'à la prochaine étape

13 min



[Le musée Robert Tatin](#)

1h00

Un environnement d'art étonnant !

Coordonnées GPS: Latitude 47.9347920 (N 47° 56' 5") - Longitude -0.8961931 (W 0° 53' 46")

Au cœur du bocage mayennais, sur la commune de Cossé-le-Vivien, à La Frénouse, se trouve un lieu étonnant, particulièrement insolite !

Découvrez au travers de la visite d'un musée incroyable, l'univers mystérieux de l'artiste peintre et architecte Robert Tatin. Déambulez au milieu de l'Allée des Géants, où se côtoient les statues de personnalités, telles que Charlemagne, Vercingétorix, Jeanne d'Arc, Jules Verne, Toulouse Lautrec, Pablo Picasso... Dix-neuf statues géantes qui illustrent les différentes époques de la vie de l'artiste. Poursuivez la découverte des lieux avec le Dragon, la maison de Robert Tatin, restée en l'état, et le jardin des Méditations. Il aura fallu pas moins de vingt et une années à Robert Tatin et son épouse Lise pour construire ce monde imaginaire peuplé d'une multitude de personnages sculptés !



Une salle d'expositions temporaires accueille régulièrement des œuvres d'artistes contemporains.



Retour vers Cossé-le-Vivien

3 min



Fiches communes

Craon



Craon est une jolie ville fleurie (classée 3 fleurs) aux portes de l'Anjou, du Maine et de la Bretagne. Labellisée "Station Verte", elle est située au coeur du sud Mayenne. Avec son château du XVIII^e classé monument historique et son parc de 42 hectares labellisé Parcs et Jardins (jardin à la française, serres, potager, chapelle, lavoir-buanderie, glacière) visité par 15 000 personnes chaque année, avec le Prieuré de Saint-Clément et sa roseraie, avec les Halles, avec un centre ville restauré qui a remis au grand jour les maisons à pans de bois, la ville de Craon porte le témoignage de plusieurs siècles d'histoire. La ville jalouse son héritage historique en faisant battre son coeur, patrimoine architectural remarquablement restauré (les Halles, maisons à pans de bois, façades en tuffeaux). Depuis 1848, la ville de Craon s'est également forgée un nom dans le domaine hippique et c'est une évidence d'affirmer que si Craon est aussi connue en France et au-delà, c'est bien à l'hippodrome de la Touche, aujourd'hui classé "National", qu'elle le doit.

Et ne manquez pas les bords de l'Oudon. Ils vous réservent des perspectives tout à fait pittoresques au contact des anciens métiers de rivière et d'une nature très poétique. Chaque Craonnais s'y forge son propre espace grâce aux aménagements piétonniers, cyclables, et sportifs largement développés. Aujourd'hui le Pays du Craonnais offre également au public plus de 200 km de chemins et sentiers balisés.

A voir, à faire

Château de Craon (XVIII^e) et son parc labellisé Parcs et Jardins.
Centre ancien de la ville de Craon, halles de 1850, maisons à pans de bois, lavoir...
Visite d'une cave à cidre et dégustation de produits cidricoles.
Hippodrome de La Touche à Craon, courses nationales et internationales.

Évènements

Fête de la musique.
Feu d'artifice et bal populaire le 13 juillet.
Courses hippiques le dernier week-end d'août, le 1er et le 3ème week-end de septembre.
Foire de Craon le premier week-end d'octobre.

Laval



Fondée au tournant de l'an mil, Laval a longtemps été une ville-porte à la croisée des provinces de Normandie, de Bretagne, d'Anjou et du Maine.

De cette situation privilégiée, elle a gardé un riche patrimoine architectural auquel est venu s'ajouter un urbanisme sans excès au XIX^e siècle.

Cette richesse lui vaut d'être labellisée "Ville d'Art et d'Histoire" depuis 1993 et reconnue comme une ville à la campagne où il fait bon vivre.

A voir, à faire

- » Le vieux château et la ville médiévale: Fondé au XI^e siècle, le château de Laval a conservé l'ensemble de ses défenses d'origine: donjon, enceinte fortifiée, ainsi qu'une charpente en bois unique par son ancienneté. Tout autour du château, les ruelles en pente qui dévalent vers la rivière ainsi que les promenades sous les remparts sont aussi à découvrir.
- » Le musée d'Art Naïf: Unique en Europe, les plus grands maîtres internationaux de la peinture naïves réunis dans une collection qui vous surprendra. Un hommage au Douanier Rousseau, natif de Laval.



- » Le musée Vivant de l'Ecole Publique: L'école d'hier à travers une collection d'objets pédagogiques exceptionnelle et la reconstitution d'une salle de classe de 1900.
- » L'Espace Alain Gerbault: La vie et l'Oeuvre du premier des grands navigateurs à avoir accompli un tour du monde à la voile en solitaire en 1929. La réplique de son bateau le Firecrest, est exposée dans le Jardin de la Perrine.
- » Le Lactopôle André Besnier: Un musée unique en France qui propose, sur 5 000 m², un voyage au cœur de la tradition laitière française.
- » Le jardin botanique de la Perrine: Créé en 1885, ce jardin botanique allie les traditions des jardins à la française et à l'anglaise. Cet espace, véritable lieu de villégiature des lavallois, est remarquable au printemps par sa célèbre roseraie et les essences rares d'arbres que l'on y découvre.
- » Bateau-croisière: Embarquez à bord du Vallis Guidonis pour une croisière promenade, un déjeuner ou un dîner croisière et découvrez le patrimoine lavallois vu de la rivière...
- » La halte fluviale de Laval: Située au cœur même de la ville, dans le Square de Boston, à 5 min du centre historique, la halte fluviale vous invite à profiter du bonheur d'être proche de la nature et vous offre un petit avant goût de vacances (possibilité de location d'embarcation sans permis, pédalos...).

Évènements

- » Janvier: La Folle Journée à Laval.
- » Mars: Les Reflets du Cinéma - Le Festival du 1er Roman.
- » Avril: Industrielle Attitude (découverte industrielle et technique) - Salon International Laval Virtual.
- » Mai: Festival Les 3 Éléphants.
- » Mi-juin: Vélo Agglo Rétro (rando vélo vintage organisée par l'Office de Tourisme).
- » Juillet et août: Les Rendez-vous de l'été - Laval la Plage - Festival Les Nuits de la Mayenne.
- » Début septembre: Nuit de Laval Tourisme (événement de clôture saison organisé par l'Office de Tourisme).
- » Mi-septembre: Journées du Patrimoine et festival du Chainon Manquant.
- » Dernier samedi de novembre: Mise en lumière de la ville.
- » Deuxième week-end de décembre: Marché de Noël de Laval (70 exposants).
- » Décembre: les Lumières de Laval (illuminations de fin d'année).

Ménil



A voir, à faire

Situé au sud du département, à 40 km de Laval et à 40 km au nord d'Angers, le village est établi au bord de la Mayenne, probablement à proximité d'un gué romain et construit en partie sur un cimetière mérovingien.

Son climat doux et tempéré est déjà sous l'influence de la Loire toute proche.

Le principal attrait est sa rivière animée par le tourisme fluvial, le chemin de halage qui la longe sur 85 km, fréquenté par les randonneurs, et son bac, unique survivant dans le département. Les anciens moulins et les barrages sur la rivière donnent à celle-ci un charme supplémentaire.

Un réseau de sentiers pédestres permet de découvrir la commune dans ses moindres recoins, sans oublier son église romane du XI^e-XII^e siècle et le château de Magnanne du XVII^e siècle (Monument Historique).

Évènements

- » En mai: Ménil' Images (met en valeur les œuvres de photographes pendant un week-end) à la salle du vigneau, au Petit Atelier et dans les rues de Ménil. Organisé par le Kiosque à Images.
- » Le 14 juillet: "La Mayenne à table": le plus grand pique-nique organisé et la plus longue nappe jamais déroulée sur les bords du chemin de halage.



- » En juillet: "Fête du Pain": courses de baignoires et animations champêtres organisées par le Comité des Fêtes + expositions organisées par le Kiosque à Images.
- » Expositions au Petit Atelier et à la salle du Vigneau organisées par le Kiosque à Images tout au long de l'année.

Saulges



A voir, à faire

Située dans la région Pays de la Loire et le département de la Mayenne, la commune de Saulges fait partie de l'arrondissement de Laval, du canton de Meslay-du-Maine, et de la communauté de communes d'Erve et Charnie.

Petite cité de caractère, Saulges appartient au Pays d'Art et d'Histoire Coëvrons-Mayenne.

Le site de Saulges, classé Natura 2000, est réputé pour ses grottes préhistoriques et son patrimoine naturel (canyon de Saulges, sur la rivière Erve).

La cité de Saulges abrite deux édifices religieux, la chapelle Saint-Pierre (carolingienne) et l'église Notre-Dame, ainsi qu'un ermitage, fondé par saint Cénére de Saulges.

Hébergement et restauration

Le guide en ligne France-Voyage.com vous propose de nombreuses options d'hébergement et de restauration tout au long de vos vacances. En voici quelques-unes, pertinentes dans le cadre de ce circuit.

Restaurants



[Hôtel/Spa Perier du Bignon - Restaurant L'Épicurien](#)

Restaurant Cuisine française
7 Rue du Marchis, Laval
Latitude: 48.0657360 (N 48° 3' 57")
Longitude: -0.7741450 (W 0° 46' 27")

[Campanile - Laval Ouest](#)

Restaurant Cuisine française
9 Rue Charles Toutain, Laval
Latitude: 48.0802436 (N 48° 4' 49")
Longitude: -0.7975132 (W 0° 47' 51")

[Lo Voglio](#)

Restaurant Italien
105 Rue Victor Boissel, Laval
Latitude: 48.0640102 (N 48° 3' 50")
Longitude: -0.7601208 (W 0° 45' 36")

[Campanile Laval Ouest](#)

Restaurant Cuisine française
9 Rue Charles Toutain, Laval
Latitude: 48.0802436 (N 48° 4' 49")
Longitude: -0.7975132 (W 0° 47' 51")

[Au Bistro Mémé](#)

Restaurant Cuisine française
67 Rue du Val de Mayenne, Laval
Latitude: 48.0689791 (N 48° 4' 8")
Longitude: -0.7708648 (W 0° 46' 15")

Chambres d'hôtes



[Les Clefs du Bonheur](#)

●●●●● Manoir avec 5 chambres
12 bd Victor Hugo, Château-Gontier-sur-Mayenne
Tel : 06 32 38 18 03
Latitude: 47.8266383 (N 47° 49' 36")
Longitude: -0.7126493 (W 0° 42' 46")

Hôtels



1 hôtel à [Bonchamp-lès-Laval](#)
3 hôtels à [Château-Gontier-sur-Mayenne](#)
12 hôtels à [Laval](#)
1 hôtel à [Port-Brillet](#)
1 hôtel à [Saint-Berthevin](#)
1 hôtel à [Saulges](#)

4 hôtels à [Changé](#)
1 hôtel à [Coudray](#)
1 hôtel à [Louvigné](#)
1 hôtel à [Ruillé-Froid-Fonds](#)
1 hôtel à [Saint-Quentin-les-Anges](#)

